

Projekt

Wójta Gminy Miedźno z dnia 13 września 2023 r.

**UCHWAŁA NR ___/___/2023
RADY GMINY MIEDŹNO**

z dnia 2023 r.

w sprawie zaliczenia dróg do kategorii dróg gminnych oraz ustalenia ich przebiegu

Na podstawie art. 18 ust. 2 pkt 15 ustawy z dnia 8 marca 1990 r. o samorządzie gminnym (Dz. U. z 2023 r. poz. 40 z późn. zm.) w związku z art. 7 ust. 1, 2 i 3 ustawy z dnia 21 marca 1985 r. o drogach publicznych (Dz. U. z 2023 r. poz. 645 z późn. zm.), po zasięgnięciu opinii Zarządu Powiatu Kłobuckiego, **Rada Gminy Miedźno**

uchwała, co następuje:

§ 1. Zalicza się do kategorii dróg gminnych następujące drogi o znaczeniu lokalnym niezaliczone do innych kategorii, położone w miejscowości Ostrowy nad Okszą:

- 1) ulicę Chabrową w całym przebiegu na nieruchomości oznaczonej w ewidencji gruntów jako działka nr 1446, opisaney w księdze wieczystej nr CZ2C/00033062/1 prowadzonej przez Sąd Rejonowy w Częstochowie X Zamiejscowy Wydział Ksiąg Wieczystych w Kłobucku;
- 2) ulicę Liliową w całym przebiegu na nieruchomości oznaczonej w ewidencji gruntów jako działka nr 1447, opisaney w księdze wieczystej nr CZ2C/00033062/1 prowadzonej przez Sąd Rejonowy w Częstochowie X Zamiejscowy Wydział Ksiąg Wieczystych w Kłobucku;
- 3) ulicę Różaną w całym przebiegu na nieruchomości oznaczonej w ewidencji gruntów jako działka nr 1487/1, opisaney w księdze wieczystej nr CZ2C/00033062/1 prowadzonej przez Sąd Rejonowy w Częstochowie X Zamiejscowy Wydział Ksiąg Wieczystych w Kłobucku;
- 4) ulicę Cichą w całym przebiegu na nieruchomości oznaczonej w ewidencji gruntów jako działka nr 2641, opisaney w księdze wieczystej nr CZ2C/00033062/1 prowadzonej przez Sąd Rejonowy w Częstochowie X Zamiejscowy Wydział Ksiąg Wieczystych w Kłobucku;
- 5) ulicę Bór od skrzyżowania z ulicą Leśną do skrzyżowania z drogą polną na działce nr 2754 na nieruchomości oznaczonej w ewidencji gruntów jako działka nr 2785, opisaney w księdze wieczystej nr CZ2C/00033062/1 prowadzonej przez Sąd Rejonowy w Częstochowie X Zamiejscowy Wydział Ksiąg Wieczystych w Kłobucku.

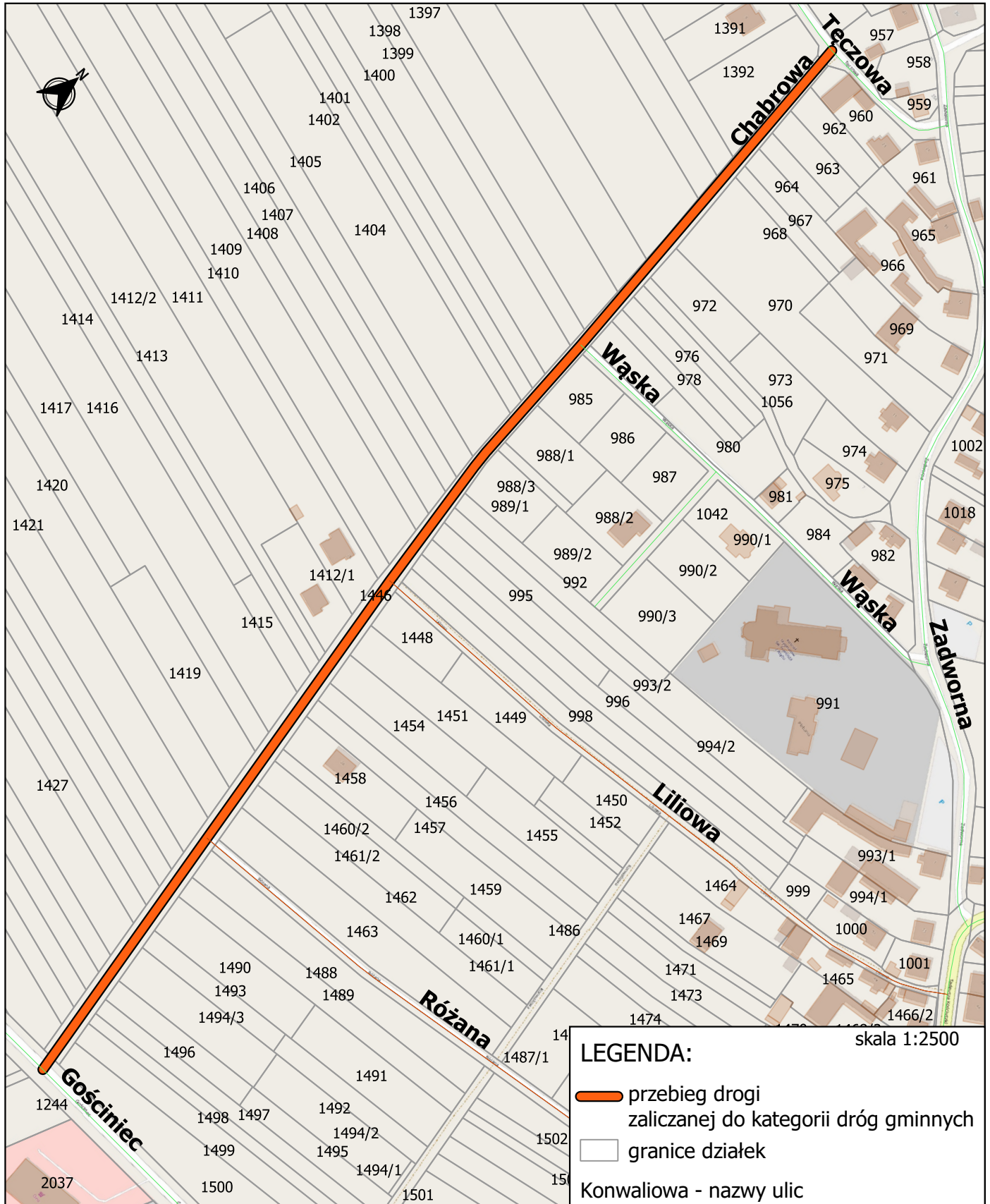
§ 2. Ustala się przebieg dróg, o których mowa w § 1, zgodnie z mapami stanowiącymi załączniki odpowiednio nr od 1 do 5 do niniejszej uchwały.

§ 3. Wykonanie uchwały powierza się Wójtowi.

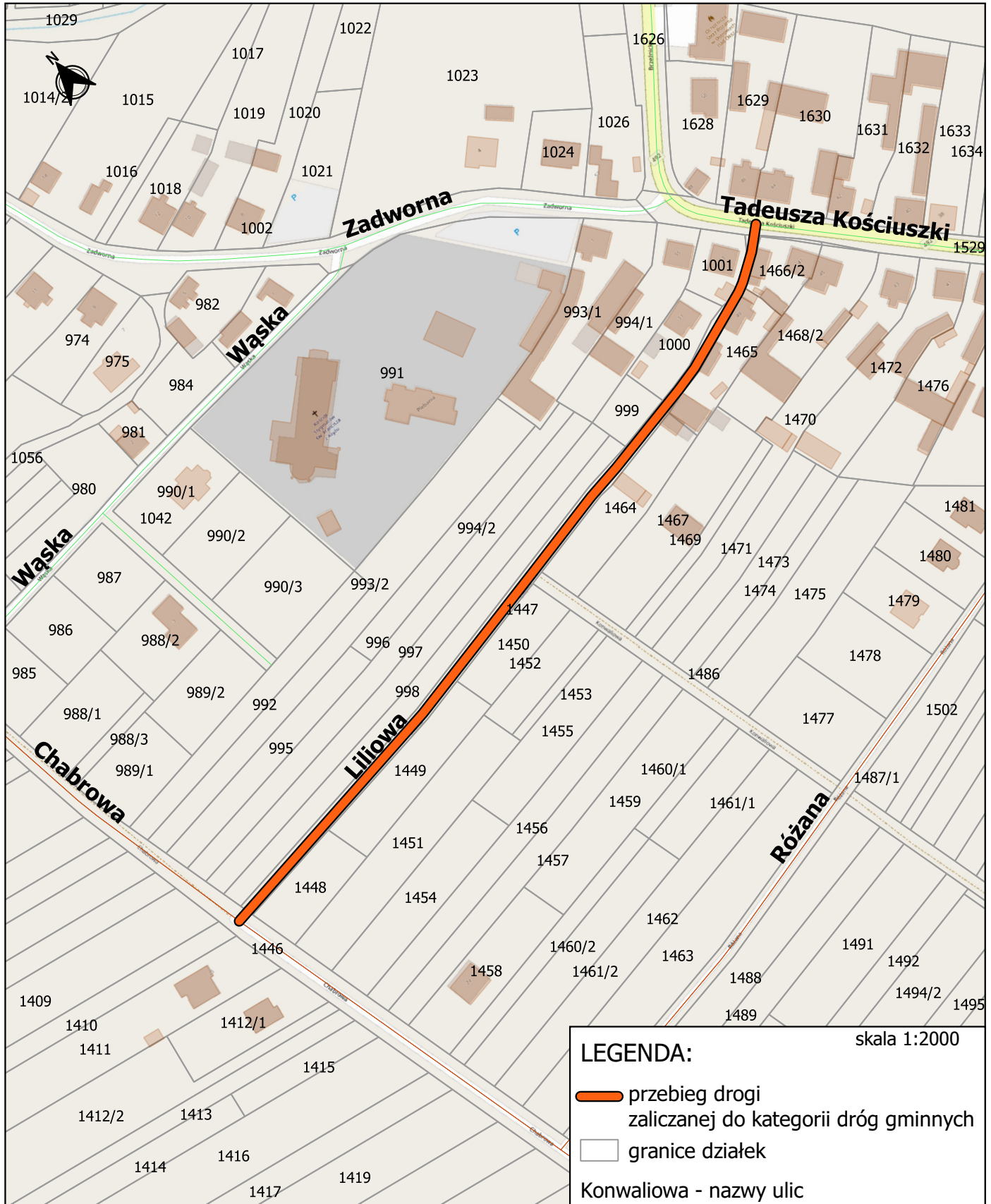
§ 4. Uchwała podlega ogłoszeniu w Dzienniku Urzędowym Województwa Śląskiego.

§ 5. Uchwała wchodzi w życie po upływie 14 dni od dnia ogłoszenia w Dzienniku Urzędowym Województwa Śląskiego.

MAPA OBRAZUJĄCA POŁOŻENIE I PRZEBIEG DROGI



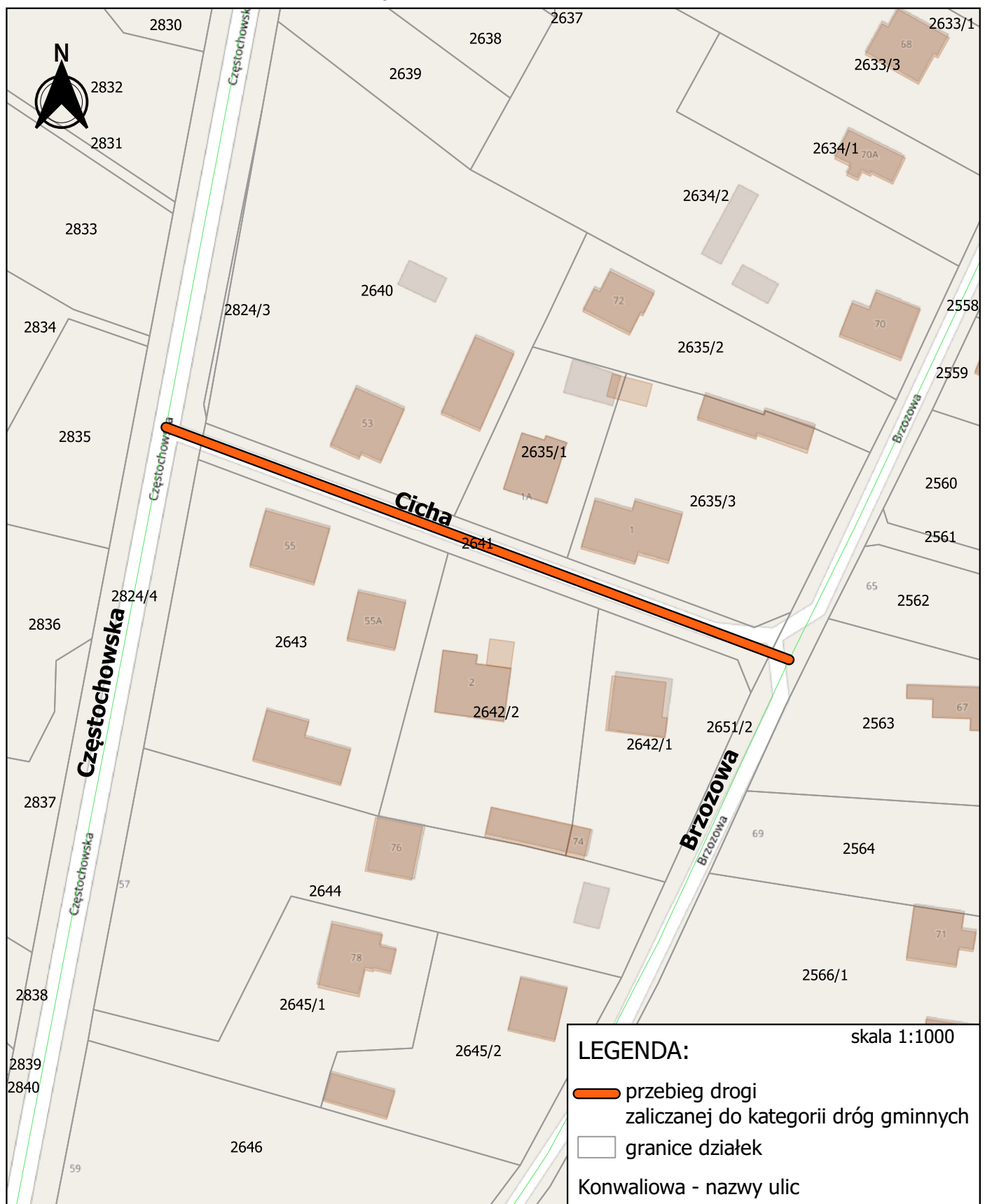
MAPA OBRAZUJĄCA POŁOŻENIE I PRZEBIEG DROGI



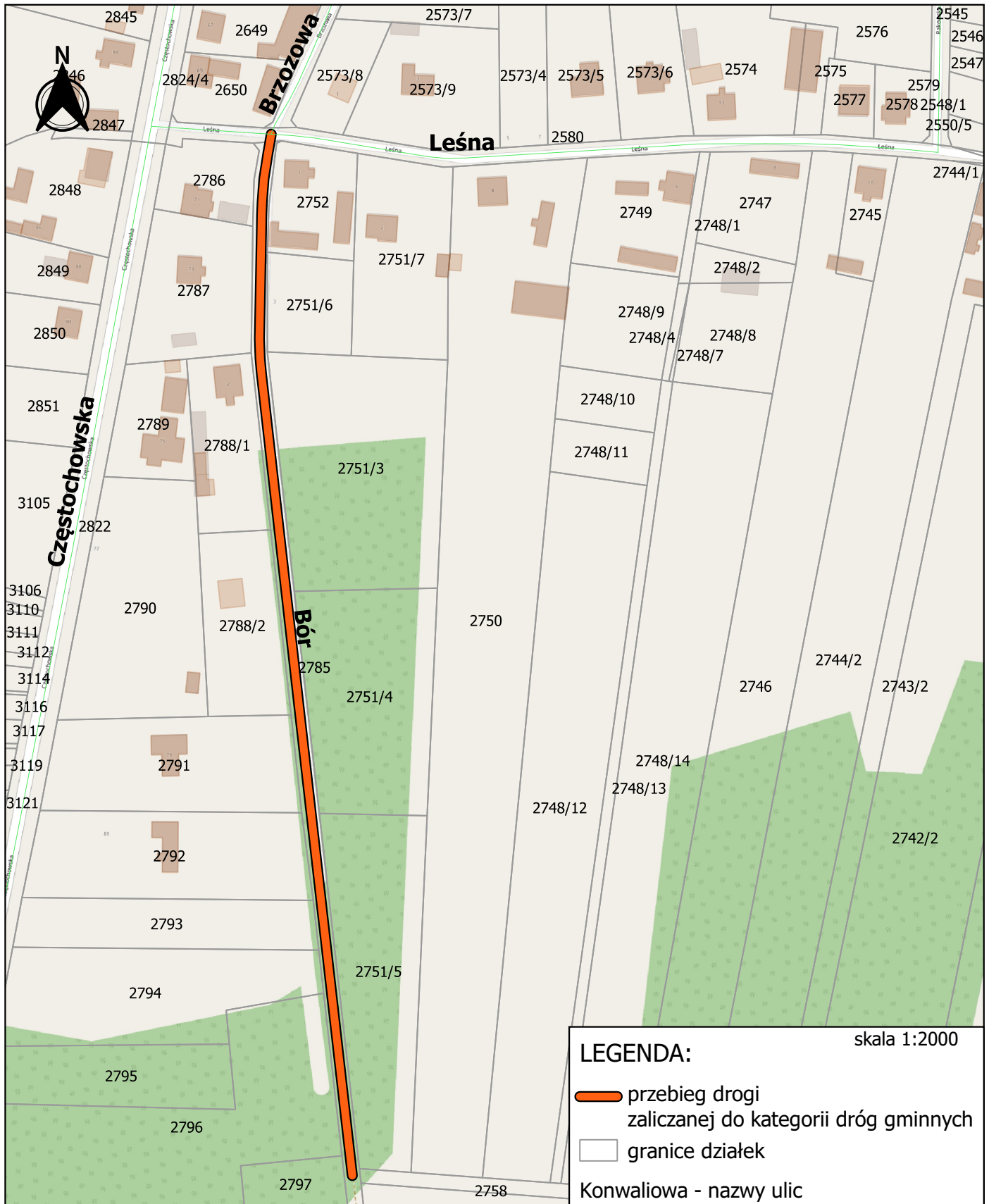
MAPA OBRAZUJĄCA POŁOŻENIE I PRZEBIEG DROGI



MAPA OBRAZUJĄCA POŁOŻENIE I PRZEBIEG DROGI



MAPA OBRAZUJĄCA POŁOŻENIE I PRZEBIEG DROGI



Uzasadnienie

W związku z rozwojem nowych terenów zabudowy mieszkaniowej drogi dotychczas pełniące funkcję dróg wewnętrznych dojazdowych do nieruchomości gruntowych nabrały znaczenia w komunikacji lokalnej w związku z czym zachodzi konieczność zaliczenia ich do kategorii dróg publicznych gminnych.

Uchwała dotyczy 5 dróg lokalnych położonych w miejscowości Ostrowy nad Okszą, drogi te posiadają już nazwy ulic: Chabrowa, Liliowa, Różana, Cicha i Bór.

Podstawą prawną podejmowanych działań jest art. 7 ustawy z dnia 21 marca 1985 r. o drogach publicznych.

Drogi zaliczanie w niniejszej uchwale do kategorii dróg gminnych mają znaczenie lokalne i nie były dotychczas zaliczone do żadnych innych kategorii dróg, będą stanowić uzupełniającą sieć dróg służących miejscowym potrzebom.

Wszystkie drogi położone są na nieruchomościach stanowiących mienie gminy Miedzno.

Drogi podlegające zaliczeniu do kategorii dróg gminnych są urządzone w całości lub w części, ulice Cicha i Bór posiadają nawierzchnię twardą natomiast Chabrowa, Różana i Liliowa nawierzchnię utwardzoną.