

Projekt

Wójta Gminy Miedźno z dnia 21 kwietnia 2026 r.

**UCHWAŁA NR ___/___/2026
RADY GMINY MIEDŹNO**

z dnia 2026 r.

w sprawie przyjęcia Strategii Rozwoju Gminy Miedźno na lata 2026-2036

Na podstawie art. 10e oraz art. 10f ust. 4 ustawy z dnia 8 marca 1990 r. o samorządzie gminnym (t.j. Dz.U. 2025 poz. 1153, ze zm.) w związku art. 10a ust. 1 ustawy z dnia 6 grudnia 2006 r. o zasadach prowadzenia polityki rozwoju (t.j. Dz. U. z 2025 r. poz. 198, ze zm.) Rada Gminy Miedźno uchwała się, co następuje:

§ 1. Przyjmuje się Strategię Rozwoju Gminy Miedźno na lata 2026-2036, stanowiącą załącznik do niniejszej uchwały.

§ 2. Wykonanie uchwały powierza się Wójtowi Gminy Miedźno.

§ 3. Uchwała wchodzi w życie z dniem podjęcia.

Załącznik do uchwały nr ___/___/2026
Rady Gminy Miedźno
z dnia 2026 r.



Strategia Rozwoju Gminy Miedźno na lata 2026-2036




Zamawiający:

Urząd Gminy Miedźno

ul. Ułańska 25

42-120 Miedźno

www.miedzno.pl

**Opracowanie:**

Zespół EKO – GEO GLOB

www.ekogeoglob.pl

Strategię Rozwoju Gminy opracowano w oparciu o materiały źródłowe referatów Urzędu Gminy, gminnych jednostek organizacyjnych oraz dane Głównego Urzędu Statystycznego.

MIEDŹNO, 2025/2026 r.

Spis treści

1. WSTĘP.....	5
2. WNIOSKI Z DIAGNOZY STRATEGICZNEJ.....	10
2.1. W zakresie sytuacji społecznej.....	11
2.2. W zakresie sytuacji gospodarczej.....	12
2.3. W zakresie sytuacji przestrzennej.....	13
2.4. W zakresie sytuacji klimatyczno – środowiskowej.....	15
3. ANALIZA SWOT.....	17
4. STRATEGICZNE KIERUNKI.....	21
4.1. Wizja rozwoju i misja Gminy Miedźno w perspektywie do 2036 roku.....	22
4.2. Cele strategiczne rozwoju w wymiarze społecznym, gospodarczym, przestrzennym i klimatyczno-środowiskowym.....	24
4.2.1. Oczekiwane rezultaty planowanych działań, w tym w wymiarze przestrzennym oraz wskaźniki ich osiągnięcia.....	47
5. OBSZARY STRATEGICZNEJ INTERWENCJI.....	49
6. MODEL STRUKTURY FUNKCJONALNO – PRZESTRZENNEJ GMINY.....	60
6.1. Ustalenia i rekomendacje w zakresie kształtowania i prowadzenia polityki przestrzennej w Gminie Miedźno.....	70
7. ZGODNOŚĆ Z DOKUMENTAMI NADRZĘDNymi.....	78
8. SYSTEM REALIZACJI STRATEGII, W TYM WYTYCZNE DO SPORZĄDZANIA DOKUMENTÓW WYKONAWCZYCH.....	84

8.1. Monitoring	86
8.2. Ewaluacja	86
9. RAMY FINANSOWANIA I ŹRÓDŁA FINANSOWANIA	88
ZAŁĄCZNIK NR I – DIAGNOZA SYTUACJI SPOŁECZNEJ, GOSPODARCZEJ, PRZESTRZENNEJ I KLIMATYCZNO – ŚRODOWISKOWEJ – ANALIZA DANYCH ZASTANYCH.....	91
Spis tabel	110
Spis rysunków i wykresów.....	110

1. WSTĘP

Strategia Rozwoju Gminy stanowi kluczowy dokument wyznaczający kierunki jej długofalowego rozwoju oraz sposób reagowania na zmieniające się uwarunkowania społeczne, gospodarcze i przestrzenne. Jej opracowanie jest odpowiedzią na potrzebę świadomego i odpowiedzialnego planowania przyszłości, opartego na rzetelnej diagnozie obecnej sytuacji oraz realnych potrzebach mieszkańców. Dokument ten porządkuje cele i priorytety samorządu, wskazując jednocześnie działania, które mają przyczynić się do podniesienia jakości życia lokalnej społeczności, wzmacniania potencjału gospodarczego oraz dbałości o przestrzeń i środowisko naturalne.

Strategia stanowi efekt analizy danych statystycznych, dokumentów planistycznych oraz wniosków płynących z konsultacji społecznych, dzięki czemu uwzględnia zarówno obiektywne uwarunkowania rozwojowe, jak i oczekiwania mieszkańców. Wyznacza ona spójną wizję rozwoju gminy, opartą na wykorzystaniu lokalnych zasobów i potencjałów, przy jednoczesnym minimalizowaniu zidentyfikowanych problemów i barier.

Strategia Rozwoju Gminy Miedzno na lata 2026-2036 jest dokumentem nadrzędnym względem innych dokumentów planistyczno-strategicznych obowiązujących w gminie, a także spójnym z dokumentami wyższego rzędu.

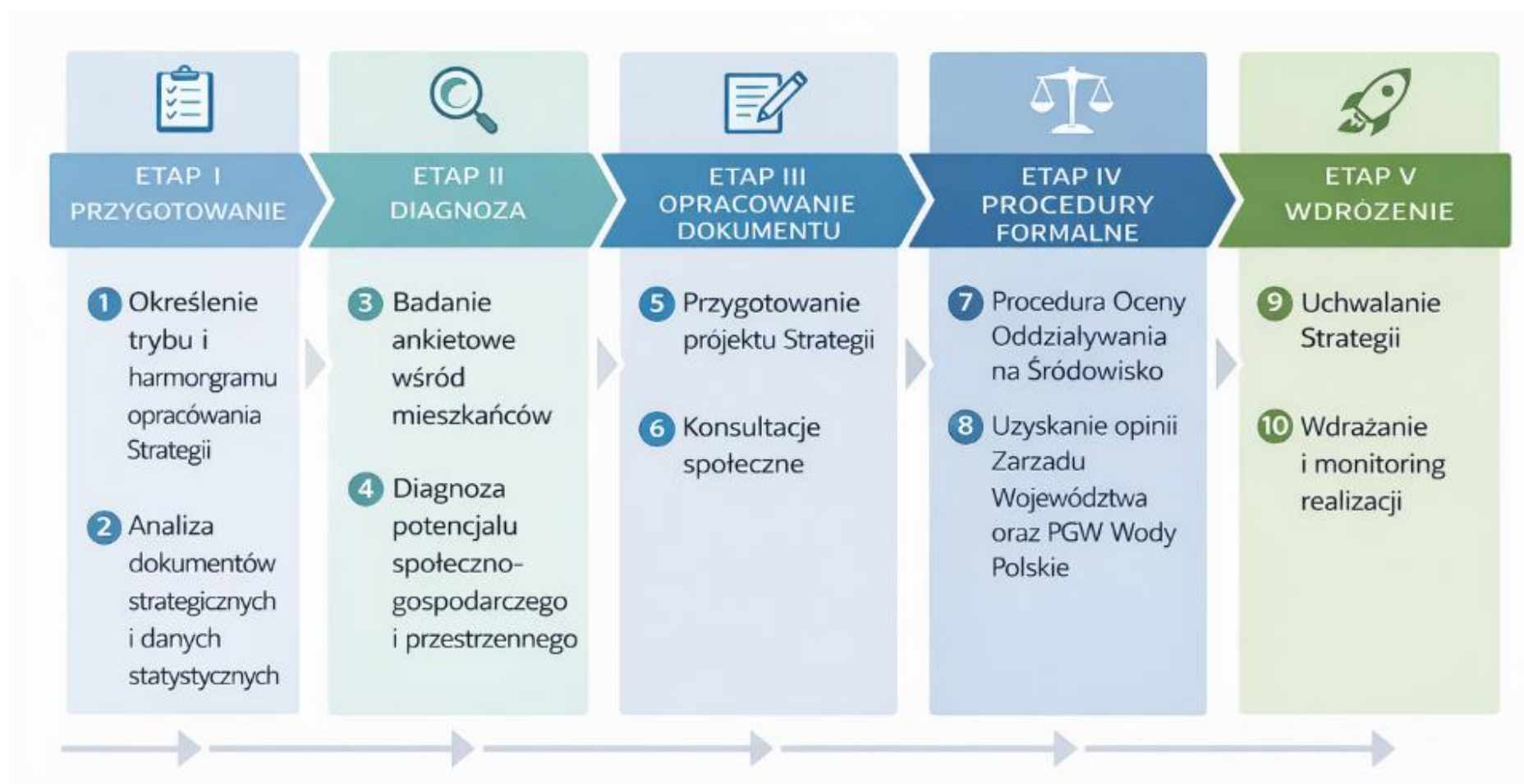
Dokument został opracowany na podstawie aktualnych dokumentów planistycznych, sprawozdań oraz danych statystycznych. Podstawowym dokumentem prawnym wykorzystywanym podczas przygotowania Strategii była ustawa z dnia 8 marca 1990 roku o samorządzie gminnym. Ważnym elementem w pracach nad Strategią była partycypacja społeczna. Diagnoza strategiczna została uzupełniona o analizę ankiet wypełnionych przez mieszkańców.

Najważniejszymi odbiorcami Strategii są mieszkańcy, dlatego też dokument powstał zgodnie z zasadami partycypacji społecznej, gwarantującej zaangażowanie lokalnej społeczności zarówno w proces jej tworzenia, jak i realizacji.

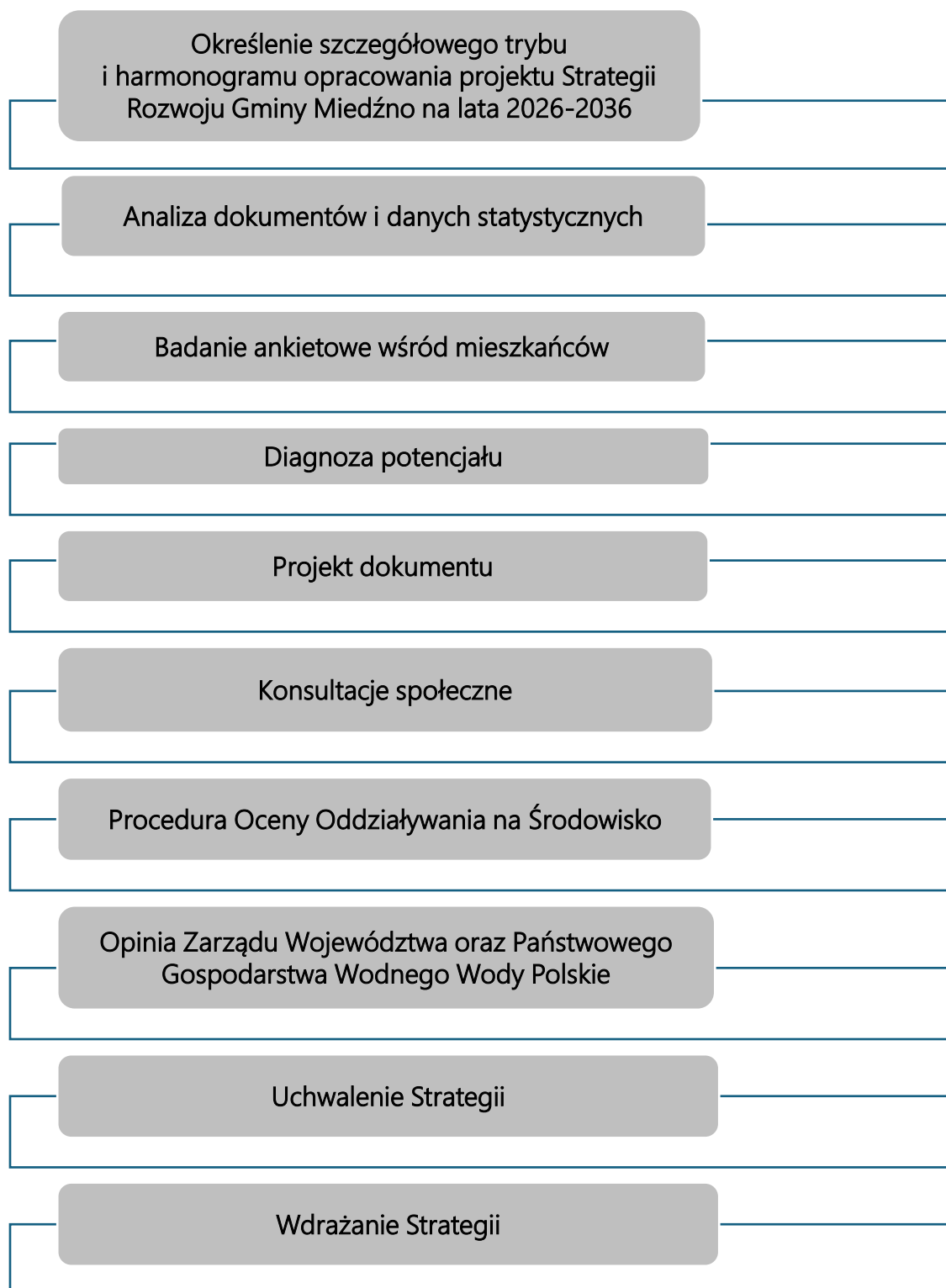
Projekt dokumentu poddano konsultacjom społecznym i przedłożono Zarządowi Województwa Śląskiego w celu wydania opinii dotyczącej sposobu uwzględnienia ustaleń i rekomendacji w zakresie kształtowania i prowadzenia polityki przestrzennej w województwie określonych w strategii rozwoju województwa.

Powyższe działania miały na celu ewaluację trafności, przewidywanej skuteczności i efektywności realizacji Strategii. Dokument został sporządzony z uwzględnieniem zapisów ustawy z dnia 6 grudnia 2006 r. o zasadach prowadzenia polityki rozwoju (Dz. U. z 2025 r. poz. 198).

Poszczególne etapy prac nad Strategią



Poszczególne etapy prac nad Strategią



Rodzaj czynności	Opis
Analiza desk research (danych zastanych)	<p>W pierwszej fazie opracowywania Strategii dokonano analizy danych wtórnych (zastanych).</p> <p>Wśród źródeł danych wymienić można: dostępne dokumenty diagnostyczne i planistyczne w wymiarze lokalnym i regionalnym, raporty o stanie gminy, gminny program rewitalizacji, studium uwarunkowań i kierunków zagospodarowania przestrzennego gminy Miedźno, a także ogólnodostępne ekspertyzy i opracowania. Analizie poddano również zbiory danych udostępniane przez Główny Urząd Statystyczny (Bank Danych Lokalnych), Powiatowy Urząd Pracy, Urząd Gminy oraz Gminny Ośrodek Pomocy Społecznej. Analizowane dane dotyczą lat 2020-2024, przy czym rok 2024 stanowi rok bazowy dla analiz porównawczych. Po zebraniu danych wyselekcjonowano informacje potrzebne do wypracowania wniosków na temat gminy, które stanowiły potem bazę do zdefiniowania celów strategicznych.</p>
Badania ilościowe	<p>W tworzeniu strategii uczestniczyli także mieszkańcy gminy. W celu poznania ich opinii na temat kondycji gminy Miedźno, przeprowadzono badanie sondażowe w formie ankiety papierowej. Głos mieszkańców jest bardzo ważny w tworzeniu tego typu dokumentów, dlatego ich opinia była jednym z elementów bazowych do zdefiniowania celów strategicznych i kierunków rozwoju gminy.</p>
Badania jakościowe	<p>Badania jakościowe służą poznaniu szczegółowych informacji na temat kondycji gminy oraz zachodzących w niej procesów. Dzięki temu możliwe było zdefiniowanie konkretnych potrzeb, oczekiwań i możliwości związanych z rozwojem lokalnym. Zebrane informacje pozwoliły na sformułowanie konkretnych celów i schematu ich realizacji.</p>
Analiza SWOT	<p>Badania jakościowe oraz ilościowe mają na celu zebranie potrzebnych danych. Analiza SWOT ma na celu usystematyzowanie wszystkich informacji. W ramach analizy wyodrębniono mocne i słabe strony wynikające z wewnętrznego uwarunkowania gminy, a także szanse i zagrożenia będące</p>

Rodzaj czynności	Opis
	czynnikami zewnętrznymi, na które gmina nie zawsze ma wpływ. Zdefiniowane potencjały i ograniczenia stały się punktem wyjścia przy formułowaniu celów strategicznych i kierunków rozwoju.
Opracowywanie misji i wizji gminy	Dokłada analiza danych zastanych, ilościowych, rozmowy z władzami gminy oraz analiza SWOT umożliwiły nakreślenie wizji i misji gminy Miedzno. Wizja jest opisem pożądanego stanu gminy w długookresowej perspektywie, natomiast misja jest ogólnym kierunkiem działania, jakim powinna podążać gmina.
Sformułowanie celów	Wcześniejsze etapy prac pozwalają na sformułowanie konkretnych celów strategicznych, operacyjnych oraz kierunków działania. Cele stanowią odpowiedź na rozpoznane problemy i potrzeby, umożliwiają wykorzystanie zdefiniowanych potencjałów gminy oraz stanowią szansę rozwoju. Ustanowione cele są spójne z wcześniej przyjętą wizją i misją gminy.
Opracowanie modelu funkcjonalno przestrzennego oraz rekomendacji w tym zakresie	Model stanowi graficzne odzwierciedlenie treści prezentowanych w dokumencie. Przedstawia najważniejsze elementy i uwarunkowania przestrzenne. Przedstawienie graficzne sprawia także, że określone kierunki rozwoju są bardziej przystępne w odbiorze.
Opracowanie części wdrożeniowej	Część wdrożeniowa przedstawia dokładne informacje dotyczące mechanizmów wdrażania – systemu realizacji strategii, jej aktualizacji oraz ewaluacji. Dzięki zaplanowaniu tych działań zapewniona jest ciągłość realizacji celów i ich odpowiednia efektywność. Oprócz tego dokument zawiera także ramy finansowe i źródła finansowania, które wpływają na ocenę możliwości realizacji celów strategii.

2. WNIOSKI Z DIAGNOZY STRATEGICZNEJ

2.1. W zakresie sytuacji społecznej

- Sytuacja demograficzna gminy charakteryzuje się stopniowym spadkiem liczby mieszkańców oraz niewielkim obniżeniem gęstości zaludnienia. Widoczny jest proces starzenia się społeczeństwa – maleje udział osób w wieku produkcyjnym, a rośnie liczba mieszkańców w wieku poprodukcyjnym, przy stosunkowo stabilnej, lecz niewielkiej liczbie dzieci i młodzieży. Przyrost naturalny w większości lat pozostaje ujemny, natomiast saldo migracji jest zmienne i tylko okresowo kompensuje ubytki ludności. W dłuższej perspektywie zjawiska te mogą wpływać na lokalny rynek pracy oraz zapotrzebowanie na usługi społeczne.
- System edukacji w gminie Miedźno opiera się na trzech zespołach szkolno-przedszkolnych, zapewniających podstawowy dostęp do wychowania przedszkolnego i kształcenia na poziomie podstawowym. Uzupełnieniem oferty opiekuńczej jest rozpoczęte w 2025 r. tworzenie pierwszego klubu dziecięcego dla najmłodszych dzieci, co wskazuje na stopniowe rozwijanie infrastruktury opieki nad dziećmi do lat 3. Poziom uczestnictwa dzieci i młodzieży w edukacji pozostaje relatywnie wysoki. Współczynnik skolaryzacji brutto w latach 2015–2024 przez większość okresu przekraczał 90%, co świadczy o dobrym dostępie do placówek oświatowych i stabilnym udziale mieszkańców w systemie edukacji. Jednocześnie widoczny jest stopniowy spadek wartości wskaźnika po 2016 r., z wyraźnym obniżeniem w latach 2021–2023 i ponownym wzrostem w 2024 r., co może wskazywać na zmiany demograficzne lub migracyjne wpływające na liczbę uczniów.
- Kapitał społeczny w gminie opiera się na aktywnej działalności instytucji kultury, które integrują mieszkańców i tworzą przestrzeń do wspólnych działań. Gminny Ośrodek Kultury systematycznie rozwija ofertę wydarzeń i zajęć, a liczba organizowanych imprez w ostatnich latach wyraźnie wzrosła, co świadczy o rosnącym zaangażowaniu społeczności lokalnej. Biblioteka publiczna pozostaje ważnym miejscem edukacji i aktywności kulturalnej. Po okresie spadku zainteresowania widoczny jest ponowny wzrost liczby czytelników, co wskazuje na odbudowę nawyków czytelniczych i powrót mieszkańców do korzystania z oferty instytucji kultury. Jednocześnie poziom wypożyczeń utrzymuje się na dość stabilnym poziomie. Istotną rolę w budowaniu tożsamości lokalnej odgrywa również Muzeum Kultury Przeworskiej i Izba Pamięci Bitwy pod Mokrą, które przyciągają odwiedzających i wzmacniają zainteresowanie historią regionu. Całość tych działań sprzyja integracji mieszkańców, wzmacnia więzi społeczne oraz pozytywnie wpływa na rozwój życia kulturalnego w gminie. Jednocześnie zauważalny jest brak nowoczesnego centrum kultury z salą widowiskową, które mogłoby stać się głównym miejscem organizacji wydarzeń o większej skali i dalszej integracji mieszkańców. W przyszłości zasadne jest podjęcie działań zmierzających do stworzenia takiego obiektu, co pozwoliłoby na pełniejsze wykorzystanie potencjału społecznego i kulturalnego gminy.

- W ostatnich latach widoczny jest wyraźny spadek liczby osób korzystających z pomocy społecznej, co może świadczyć o stopniowej poprawie sytuacji materialnej części mieszkańców oraz zmianach w systemie wsparcia. Po 2020 roku skala korzystania ze świadczeń ustabilizowała się na niższym poziomie, co wskazuje, że pomoc koncentruje się obecnie na mniejszej, lecz stałej grupie osób i rodzin wymagających wsparcia. System pomocy społecznej nadal pełni istotną rolę w zabezpieczaniu potrzeb mieszkańców znajdujących się w trudniejszej sytuacji życiowej.
- Kapitał społeczny w gminie utrzymuje się na dobrym poziomie i w ostatnich latach wykazuje tendencję wzrostową. Zwiększa się liczba organizacji pozarządowych, stowarzyszeń i inicjatyw lokalnych w przeliczeniu na liczbę mieszkańców, co świadczy o rosnącej aktywności społecznej oraz gotowości mieszkańców do wspólnego działania na rzecz lokalnej społeczności. Istotną rolę w życiu społecznym odgrywają jednostki Ochotniczych Straży Pożarnych, kluby sportowe, koła gospodyń wiejskich oraz stowarzyszenia, które integrują mieszkańców, wzmacniają więzi lokalne i wspierają organizację wydarzeń społecznych oraz kulturalnych. Różnorodność funkcjonujących organizacji wskazuje na stosunkowo silny potencjał oddolnych inicjatyw i zaangażowania obywatelskiego.

2.2. W zakresie sytuacji gospodarczej

- W gminie Miedźno obserwowany jest systematyczny rozwój przedsiębiorczości mierzony liczbą podmiotów gospodarczych. W latach 2015–2024 liczba firm wzrosła z 547 do 770, co wskazuje na stały, wieloletni trend wzrostowy i rosnącą aktywność gospodarczą mieszkańców. Jednocześnie wskaźnik liczby podmiotów na 1000 mieszkańców pozostaje niższy niż w powiecie kłobuckim i województwie śląskim, co pokazuje, że potencjał przedsiębiorczy gminy nie jest jeszcze w pełni wykorzystany. Struktura lokalnej gospodarki jest silnie zdominowana przez mikroprzedsiębiorstwa. Zdecydowana większość podmiotów to firmy zatrudniające do 9 osób, których liczba systematycznie rośnie, podczas gdy liczba średnich i większych przedsiębiorstw pozostaje bardzo niewielka i od lat praktycznie nie ulega zmianie. Oznacza to, że rozwój gospodarczy opiera się głównie na drobnej działalności usługowej i jednoosobowych działalnościach gospodarczych. Pozytywnym zjawiskiem jest utrzymująca się przewaga liczby nowo rejestrowanych podmiotów nad wyrejestrowanymi w każdym analizowanym roku, co świadczy o relatywnie dobrej kondycji lokalnej przedsiębiorczości i zdolności do odtwarzania oraz powiększania bazy gospodarczej. Największą dynamikę przyrostu odnotowano w 2021 r., natomiast w kolejnych latach tempo zmian ustabilizowało się.
- Rolnictwo na terenie gminy Miedźno ma nadal istotne znaczenie w lokalnej strukturze funkcjonalnej, choć jego rola stopniowo maleje na rzecz działalności pozarolniczej. Gmina ma charakter wiejski, a znaczna część jej obszaru jest użytkowana rolniczo, jednak

dominują gospodarstwa o niewielkiej powierzchni, często o charakterze rodzinnym i wielofunkcyjnym, w których działalność rolnicza stanowi jedno z kilku źródeł dochodu. Produkcja rolna opiera się głównie na uprawach roślinnych. Najczęściej spotykane są zboża, kukurydza oraz uprawy paszowe, a lokalnie także ziemniaki i rzepak. Struktura produkcji wynika z warunków glebowych i tradycji rolniczych regionu – gleby są przeciętnej jakości, co sprzyja raczej produkcji o charakterze mieszanym niż wyspecjalizowanym. Hodowla zwierząt występuje w mniejszej skali niż w przeszłości i ma głównie charakter uzupełniający, koncentrując się na trzodzie chlewnej i bydło.

- Rynek pracy na terenie gminy stopniowo się poprawia, jednak nadal wymaga działań wzmacniających aktywność zawodową mieszkańców oraz rozwój lokalnych miejsc pracy, tak aby zmniejszać dystans dzielący gminę od lepiej rozwiniętych obszarów powiatu i regionu.
- Obszar gminy Miedźno posiada liczne walory turystyczne: naturalne oraz wynikające z dorobku kulturowego, historii regionu i działalności mieszkańców. Walory przyrodnicze, uwarunkowania kulturowe, liczne tereny leśne, możliwości rozwoju agroturystyki i rekreacji są czynnikami sprzyjającymi rozwojowi turystyki.
- Najważniejsze atrakcje i walory turystyczne gminy mają charakter przyrodniczy. Szczególnie istotna jest dolina rzeki Okszy i Liswarty otoczona lasami sosnowymi, które sprzyjają wypoczynkowi, spacerom, grzybobraniu i wędkarstwu. Na terenie gminy znajdują się także pomniki przyrody, w tym wielowiekowe dęby oraz rozległe kompleksy leśne w rejonie Nowego Folwarku, które tworzą atrakcyjne tereny rekreacyjne. Najbardziej rozpoznawalnym miejscem rekreacyjnym jest Zalew Ostrowy – zbiornik retencyjny pełniący funkcję wypoczynkową. Znajdują się tam miejsca do plażowania, łowiska oraz przestrzeń do uprawiania sportów wodnych, a w sezonie odbywają się wydarzenia żeglarskie.
- Miejsce pamięci związane z Bitwą pod Mokłą stanowi istotny potencjał dla rozwoju turystyki historycznej na terenie gminy Miedźno. Wydarzenie to ma znaczenie ogólnopolskie i jest jednym z symbolicznych epizodów kampanii wrześniowej 1939 r., co nadaje mu wysoką wartość edukacyjną i tożsamościową. Na terenie gminy zlokalizowane jest Muzeum Kultury Przeworskiej i Izba Pamięci Bitwy pod Mokłą zlokalizowane w miejscowości Mokra.
- Na Polu Bitwy pod Mokłą corocznie odbywają się uroczystości patriotyczne z udziałem turystów, władz wojewódzkich i krajowych.

2.3. W zakresie sytuacji przestrzennej

- Gmina położona jest w północnej części województwa śląskiego, w powiecie kłobuckim, w strefie oddziaływania Częstochowy, która stanowi najważniejszy ośrodek dojazdów do pracy, szkół i usług wyższego rzędu. Układ osadniczy i rozproszony charakter

miejsowości sprawiają, że podstawową rolę odgrywa transport indywidualny. Dostępność drogową należy ocenić jako umiarkowanie dobrą. Gmina posiada sieć dróg lokalnych łączących ją z Kłobuckiem, Częstochową oraz sąsiednimi gminami. Nie przebiegają przez nią główne drogi krajowe ani linie kolejowe, co ogranicza dostępność w skali ponadregionalnej, ale jednocześnie sprzyja spokojniejszemu, rolniczemu charakterowi obszaru.

- Gmina Miedźno charakteryzuje się bardzo dobrym poziomem rozwoju infrastruktury wodociągowej. Sieć obejmuje niemal cały obszar gminy, a z instalacji korzysta zdecydowana większość mieszkańców, co świadczy o wysokim standardzie dostępu do podstawowych usług komunalnych. Stabilne zaopatrzenie w wodę oraz duża liczba podłączeń wskazują na dobrze rozwinięty i funkcjonujący system. W przypadku gospodarki ściekowej sytuacja jest bardziej zróżnicowana. Na terenie gminy funkcjonuje zbiorczy system kanalizacji wraz z oczyszczalnią ścieków, jednak liczba posesji podłączonych do sieci jest wyraźnie niższa niż w przypadku wodociągu. W części obszarów nadal wykorzystywane są zbiorniki bezodpływowe oraz przydomowe oczyszczalnie ścieków, co jest charakterystyczne dla terenów o rozproszonej zabudowie wiejskiej.
- W latach 2015–2024 w gminie Miedźno obserwowany jest stabilny rozwój zasobów mieszkaniowych, przejawiający się systematycznym wzrostem liczby mieszkań. Przyrost miał charakter równomierny i wskazuje na utrzymujące się zainteresowanie budownictwem mieszkaniowym, głównie jednorodzinnym, co jest typowe dla gmin o charakterze wiejskim. Jednocześnie wyraźnie rośnie standard zamieszkania. Przeciętna powierzchnia użytkowa mieszkań zwiększyła się i w ostatnich latach przekroczyła poziom 100 m², co może świadczyć o realizacji większych inwestycji budowlanych oraz poprawie warunków bytowych mieszkańców. Również powierzchnia mieszkania przypadająca na jedną osobę systematycznie rośnie, co wskazuje na stopniową poprawę komfortu życia. Na tle powiatu i województwa wartości te pozostają jednak nieco niższe, co może wynikać z większego udziału zabudowy jednorodzinnej zamieszkiwanej przez liczniejsze gospodarstwa domowe. Mimo to kierunek zmian jest pozytywny i świadczy o stabilnym rozwoju funkcji mieszkaniowej gminy oraz stopniowej poprawie jakości zasobów mieszkaniowych.
- Na terenie Gminy Miedźno, w miejscowości Ostrowy nad Okszą, realizowana jest inwestycja mieszkaniowa w ramach SIM Śląsk Północ, która obejmuje budowę trzech trzykondygnacyjnych budynków wielorodzinnych, zlokalizowanych na działkach wniesionych do spółki aportem. To odpowiedź na potrzeby mieszkańców poszukujących stabilnych i bezpiecznych rozwiązań mieszkaniowych w przyjaznym otoczeniu.
- Jako priorytety na najbliższe lata w zakresie rozwoju infrastruktury wskazuje się modernizację dróg, rozwój sieci dróg rowerowych, modernizację oświetlenia, a także działania związane z ustawą o obronności.

2.4. W zakresie sytuacji klimatyczno – środowiskowej

- Gmina Miedźno posiada umiarkowanie rozwinięty system obszarów chronionych, oparty głównie na dolinach rzecznych, lasach i pojedynczych obiektach przyrodniczych. Stanowią one ważny potencjał dla zachowania bioróżnorodności, a jednocześnie mogą wspierać rozwój turystyki przyrodniczej i edukacji ekologicznej.
- Omawiany obszar leży w zlewni rzeki Liswarty, będącej lewobrzeżnym dopływem Warty. Wody powierzchniowe, system rowów otwartych, są odprowadzane do Białej Okszy, Liswarty i Dziuni (dopływ Opatówki). Na rzece Biała Oksza w Ostrowach jest zrealizowany zalew. Jest to akwen retencyjny o powierzchni 39 hektara.
- Gospodarka odpadami na terenie gminy Miedźno charakteryzuje się korzystnymi tendencjami na tle powiatu kłobuckiego i województwa śląskiego. Ilość zmieszanych odpadów przypadających na jednego mieszkańca utrzymywała się na wyraźnie niższym poziomie niż w jednostkach porównawczych. Jednocześnie gmina utrzymuje wysoki udział odpadów zbieranych selektywnie. W badanym okresie (2020-2024) wskaźnik ten pozostawał na stosunkowo wysokim poziomie, wahając się od 53,0% do 60,9% i osiągając 57,7% w 2024 r. W każdym z analizowanych lat wartości te były wyższe niż w powiecie kłobuckim i województwie śląskim, co wskazuje na sprawnie funkcjonujący system gospodarowania odpadami oraz rosnącą świadomość ekologiczną mieszkańców.
- Lasy stanowią jeden z najważniejszych elementów środowiska przyrodniczego gminy Miedźno. Ich łączna powierzchnia na koniec 2024 r. wyniosła ok. 4,87 tys. ha, a lesistość osiągnęła poziom 43,16%, co jest wynikiem wyraźnie wyższym niż średnia krajowa. Wskazuje to na silnie leśny charakter gminy oraz duże znaczenie terenów zielonych w jej strukturze przestrzennej. W granicach administracyjnych gminy występują kompleksy leśne, w tym obszary lasów ochronnych. Do lasów ochronnych został zaliczone kompleksy leśne stanowiące własność skarbu państwa.
- Na podstawie Rocznej oceny jakości powietrza w województwie śląskim, wykonanej dla 2024 roku, na terenie Gminy Miedźno odnotowano przekroczenia średnioroczne poziomu docelowego benzo(a)pirenu. Główny wpływ na niezadowalającą jakość powietrza głównie w sezonie grzewczym ma emisja z gospodarstw domowych i emisja komunikacyjna.

- Obszar gminy Miedzno, podobnie jak większość gmin w Polsce, jest narażony na skutki zmian klimatycznych, choć nie należą one do najbardziej ekstremalnych w skali kraju. Zmiany te mają charakter stopniowy i przejawiają się głównie poprzez rosnącą zmienność warunków pogodowych oraz częstsze występowanie zjawisk skrajnych. Zmiany klimatyczne mogą również wpływać na środowisko przyrodnicze gminy, w tym na kondycję lasów, które zajmują dużą część jej powierzchni. Wzrost temperatury i długotrwałe okresy bez opadów sprzyjają osłabieniu drzewostanów oraz zwiększają podatność na choroby i szkodniki.

3. ANALIZA SWOT

Analiza SWOT jest powszechnie wykorzystywana w jednostkach administracji publicznej jako narzędzie analizy strategicznej. Pozwala ono porównać silne i słabe strony jednostki wynikające z otoczenia wewnętrznego, z szansami i zagrożeniami dla rozwoju płynącymi z otoczenia zewnętrznego, a także określić ich wzajemne oddziaływanie. Podczas analizy danych, dokonano podziału zebranych informacji na cztery grupy:

- S (ang. strengths) – mocne strony: wszystko to, co stanowi atut, przewagę, zaletę, na które bezpośredni wpływ ma gmina;
- W (ang. weaknesses) – słabe strony: wszystko to, co stanowi słabość, barierę, wadę, na które bezpośredni wpływ ma gmina;
- O (ang. opportunities) – szanse: wszystko to, co stwarza szansę korzystnej zmiany, których występowanie jest uwarunkowane czynnikami leżącymi poza możliwościami bezpośredniego wpływu gminy;
- T (ang. threats) – zagrożenia: wszystko to, co stwarza warunki dla niekorzystnej zmiany, których występowanie jest uwarunkowane czynnikami leżącymi poza możliwościami bezpośredniego wpływu gminy.



Do opracowania analizy SWOT wykorzystano dane z:

- wniosków zawartych w Diagnozie sytuacji społecznej, gospodarczej, przestrzennej i klimatyczno – środowiskowej Gminy Miedźno,
- danych liczbowych, opisowych i przestrzennych pozyskanych z Urzędu Gminy Miedźno,
- wyników badań ankietowych.

Analizę SWOT dla Gminy Miedźno przedstawia zestawienie poniżej:

MOCNE STRONY

- Bliskość Częstochowy jako ośrodka pracy i usług
- Ponadprzeciętna lesistość gminy (poziom lesistości na poziomie 43%)
- Obecność dolin rzecznych, terenów zielonych oraz obszarów przyrodniczo cennych, co wzmacnia potencjał ekologiczny gminy
- dostępność wód powierzchniowych i podziemnych
- Dobrze funkcjonująca opieka i pomoc społeczna
- Aktywność lokalnych organizacji i silne zaangażowanie mieszkańców
- Wysoki poziom zwodociągowania gminy
- zalew: „Ostrowy” pełniący funkcję retencyjną i rekreacyjną
- Sprawnie funkcjonujący system gospodarki odpadami, wysoki udział odpadów zebranych selektywnie
- Systematyczny rozwój zasobów mieszkaniowych

SLABE STRONY

- Starzenie się społeczności lokalnej, odpływ młodych ludzi
- Brak rozwiniętej infrastruktury dedykowanej seniorom
- Brak dostępności do zbiorczych systemów ciepłowniczych
- Brak wyraźnie wykształconego, zorganizowanego centrum miejscowości pełniącego funkcję rynku lub przestrzeni integrującej życie społeczne
- Brak w pełni rozwiniętej sieci kanalizacyjnej
- Niedostateczna liczba ścieżek rowerowych i brak zadowalającego zintegrowania z systemem ścieżek gmin ościennych
- Niezadowalająca jakość powietrza w sezonie grzewczym
- Baza gospodarcza oparta głównie na mikroprzedsiębiorstwach, przy niewielkiej liczbie średnich i większych firm tworzących miejsca pracy

SZANSE

- Możliwość pozyskania dofinansowań w ramach perspektywy finansowej Unii Europejskiej na lata 2021-2027 oraz planowanej na lata 2028-2034, a także programów krajowych
- Prowadzenie przez państwo polityki prorodzinnej
- Wzrost poziomu rozwoju gospodarczego kraju
- Współpraca z pobliskimi gminami i nadrzędnymi jednostkami samorządu terytorialnego w zakresie realizacji zaplanowanych działań
- Rozwój współpracy z przedsiębiorcami
- Rozwój agroturystyki
- Korzystne zmiany w systemie prawnym

ZAGROŻENIA

- Nowe regulacje prawne dot. m.in. podatków czy programów ogólnokrajowych, które mają negatywny wpływ na budżety gmin i mogą powodować ograniczenie realizacji nowych inwestycji
- Niska dochodowość produkcji rolnej
- Duży wzrost inflacji powodujący konieczność ponoszenia większych wydatków
- Przerzucanie na gminy przez ustawodawcę większej liczby zadań przy braku wymaganej pomocy finansowej
- Wzrost zadłużenia państwa
- Wzmożona konkurencja między samorządami o pozyskanie inwestorów

4. STRATEGICZNE KIERUNKI

4.1. Wizja rozwoju i misja Gminy Miedźno w perspektywie do 2036 roku

Wizja i misja rozwoju to nieobowiązkowe elementy strategii rozwoju gminy. Jednakże zdecydowano się na ich umieszczenie w dokumencie w celu wskazania ogólnego kierunku działania oraz oczekiwanego stanu docelowego w perspektywie 2036 roku. Oba te elementy są wprowadzeniem do poziomu planów strategicznych oraz odnoszą się do kluczowych priorytetów i wyzwań stojących przed gminą.

Misja to element Strategii, który wskazuje na najważniejsze kierunki rozwoju gminy. Skupione są w niej wszystkie podstawowe wartości, które przyświecają władzom Gminy Miedźno i jej mieszkańcom w procesach rozwojowych. Misja wskazuje także na czynniki uzasadniające przyjęcie określonych wartości jako nadrzędnych.



Misją Gminy Miedźno do 2036 roku jest harmonijny rozwój społeczno-gospodarczy oparty na wykorzystaniu lokalnych zasobów, wzmocnieniu aktywności mieszkańców oraz podnoszeniu jakości życia. Gmina dąży do tego, aby być miejscem przyjaznym do zamieszkania, pracy i wypoczynku, oferującym dobre warunki dla rozwoju rodzin, przedsiębiorczości i inicjatyw społecznych, przy jednoczesnym poszanowaniu środowiska naturalnego, krajobrazu i dziedzictwa historycznego. Priorytetem jest budowanie silnej wspólnoty lokalnej, rozwój infrastruktury oraz tworzenie stabilnych podstaw dla przyszłego rozwoju.



W 2036 roku Gmina Miedźno jest nowoczesną, dobrze zorganizowaną i przyjazną do życia wspólnotą lokalną, która łączy spokojny, wiejski charakter z rosnącą atrakcyjnością osiedleńczą i gospodarczą. To miejsce z rozwiniętą infrastrukturą techniczną i społeczną, zapewniające mieszkańcom wysoki standard życia, dobre warunki do pracy, edukacji i wypoczynku.

Gmina jest obszarem aktywnym społecznie, z silnym kapitałem lokalnym, rozwijającą się przedsiębiorczością oraz stabilnym rynkiem pracy. Dzięki wykorzystaniu swojego położenia oraz bliskości większych ośrodków miejskich stanowi atrakcyjne miejsce do zamieszkania dla rodzin, osób pracujących oraz przedsiębiorców.

Wizja zakłada również pełne wykorzystanie lokalnych zasobów środowiskowych – zbiornik retencyjny staje się ważnym centrum rekreacji i wypoczynku, miejscem rozwoju turystyki weekendowej, aktywności wodnych oraz przestrzenią integracji mieszkańców. Tereny wokół zbiornika są zagospodarowane w sposób sprzyjający rekreacji, tworząc atrakcyjną ofertę dla mieszkańców i odwiedzających.

W 2036 roku Miedźno skutecznie chroni swoje walory przyrodnicze i krajobrazowe, wykorzystując je jako element budowania jakości życia i rozwoju turystyki rekreacyjnej oraz historycznej, opartej m.in. na dziedzictwie bitwy pod Mokrą. Gmina rozwija się w sposób zrównoważony, dbając o środowisko naturalne, poprawę dostępności komunikacyjnej oraz

4.2. Cele strategiczne rozwoju w wymiarze społecznym, gospodarczym, przestrzennym i klimatyczno-środowiskowym

Rozdział odnosi się do przepisu Art. 10e. 3. 1) cele strategiczne rozwoju w wymiarze społecznym, gospodarczym i przestrzennym zawartego w ustawie z dnia 8 marca 1990 r. o samorządzie gminnym (Dz.U. 2025 poz. 1153).



Podstawę do formułowania celów strategicznych stanowią wnioski wypracowane w trakcie opracowania diagnozy sytuacji społecznej, gospodarczej, przestrzennej oraz klimatyczno-środowiskowej gminy. Istotnym źródłem informacji były również wyniki badania ankietowego przeprowadzonego wśród mieszkańców, które pozwoliły lepiej rozpoznać ich potrzeby i oczekiwania dotyczące dalszego rozwoju gminy Miedźno.

Wyznaczone cele strategiczne odnoszą się do kluczowych obszarów planowania wskazanych w ustawie o samorządzie gminnym. Realizacja działań w ramach trzech ujętych w niej wymiarów sprzyjać będzie wszechstronnemu i zrównoważonemu rozwojowi gminy. Poszczególne obszary wzajemnie się uzupełniają, a określone w ich ramach cele mają charakter długofalowy i wyznaczają ogólny kierunek działań niezbędnych do osiągnięcia założeń przyjętych w strategii.

W dokumencie wskazano cztery cele strategiczne, odnoszące się kolejno do sfery społecznej, gospodarczej, przestrzennej oraz klimatyczno-środowiskowej.

SPOŁECZNY

Cel strategiczny 1. Wzmocnienie jakości życia mieszkańców oraz rozwój kapitału społecznego

GOSPODARCZY

Cel strategiczny 2. Tworzenie warunków dla rozwoju lokalnej przedsiębiorczości i nowych miejsc pracy

PRZESTRZENNY

Cel strategiczny 3. Zrównoważony rozwój przestrzenny i poprawa dostępności infrastrukturalnej gminy

**KLIMATYCZNO -
ŚRODOWISKOWY**

Cel strategiczny 4. Ochrona zasobów przyrodniczych oraz rozwój funkcji rekreacyjnych i adaptacja do zmian klimatu

SPOŁECZNY

Cel strategiczny 1. Wzmocnienie jakości życia mieszkańców oraz rozwój kapitału społecznego

Gmina Miedźno, podobnie jak wiele gmin o charakterze wiejskim, zмага się z niekorzystnymi procesami demograficznymi związanymi ze stopniowym ubytkiem liczby mieszkańców. Zjawisko to wynika przede wszystkim z migracji ludności do większych ośrodków miejskich w poszukiwaniu pracy, edukacji i szerszej oferty usług, a także z postępującego starzenia się społeczeństwa oraz niskiego przyrostu naturalnego.

Spadek liczby mieszkańców wpływa na strukturę społeczną gminy, ogranicza tempo rozwoju rynku pracy oraz może w przyszłości oddziaływać na funkcjonowanie usług publicznych, w tym edukacji i opieki społecznej. W dłuższej perspektywie stanowi to jedno z istotnych wyzwań rozwojowych, wymagających działań ukierunkowanych na zwiększenie atrakcyjności osiedleńczej gminy, wspieranie młodych rodzin oraz tworzenie warunków sprzyjających pozostawaniu mieszkańców na jej terenie.

Słabą stroną w obszarze społecznym jest ograniczona liczba miejsc i form wsparcia przeznaczonych dla osób starszych. Brak rozwiniętej infrastruktury dedykowanej seniorom, takiej jak domy dziennie, kluby seniora o szerszym zasięgu czy miejsca integracji i aktywizacji, może ograniczać możliwości spędzania czasu wolnego, integracji społecznej oraz dostępu do działań prozdrowotnych i opiekuńczych. W kontekście postępującego starzenia się społeczeństwa stanowi to istotne wyzwanie dla dalszego rozwoju polityki społecznej gminy.

Gmina Miedźno charakteryzuje się stosunkowo wysokim poziomem bezpieczeństwa i spokojnym, wiejskim charakterem sprzyjającym codziennemu funkcjonowaniu mieszkańców. Jednocześnie, podobnie jak w wielu gminach o podobnej strukturze, część społeczności zмага się z problemami społecznymi, takimi jak ubóstwo, uzależnienia (w tym alkoholizm) czy trudności opiekuńczo-wychowawcze. Zjawiska te mają charakter lokalny, jednak wymagają stałego wsparcia ze strony instytucji pomocowych oraz działań profilaktycznych ukierunkowanych na poprawę jakości życia i integrację społeczną mieszkańców.

Najważniejszą instytucją kultury jest Gminny Ośrodek Kultury w Miedźnie, który organizuje wydarzenia artystyczne, zajęcia dla dzieci i młodzieży, warsztaty, spotkania okolicznościowe oraz imprezy integrujące mieszkańców. Ośrodek stanowi centrum życia kulturalnego gminy i wspiera działalność lokalnych zespołów oraz inicjatyw społecznych. Istotną funkcję pełni również Gminna Biblioteka Publiczna w Miedźnie wraz z filiami. Biblioteka prowadzi działalność czytelnicką, edukacyjną i animacyjną, organizując spotkania autorskie, zajęcia dla dzieci, konkursy oraz wydarzenia promujące kulturę i historię regionu. Uzupełnieniem oferty kulturalnej są świetlice wiejskie funkcjonujące w poszczególnych miejscowościach, które pełnią rolę lokalnych centrów

integracji społecznej. Odbývają się w nich spotkania mieszkańców, zajęcia dla dzieci i seniorów oraz wydarzenia okolicznościowe.

Jednocześnie zauważalny jest brak większej infrastruktury kulturalno-rekreacyjnej, która mogłaby poszerzyć ofertę dla mieszkańców. Na terenie gminy nie funkcjonuje pełnowymiarowa sala widowiskowa umożliwiającą organizację większych wydarzeń artystycznych, koncertów czy spektakli. Ograniczona jest także infrastruktura sportowo-rekreacyjna – brakuje obiektów takich jak ogólnodostępne boisko typu „Orlik”, które mogłoby stanowić miejsce aktywności fizycznej i integracji dzieci, młodzieży oraz dorosłych. Wskazuje to na potrzebę dalszego rozwoju zaplecza społeczno-kulturalnego i rekreacyjnego.

Zadaniem gminy jest stworzenie wysokiej jakości poziomu edukacji. Oferta placówek oświatowych na terenie Gminy jest dobrze rozwinięta i oceniana pozytywnie przez mieszkańców: zarówno pod względem jakości nauczania, jak i jakości infrastruktury szkolnej i bazy dydaktycznej. Wyniki egzaminów ósmoklasisty wskazują, iż poziom edukacji na terenie gminy jest na ponadprzeciętnym poziomie. Należy jednak stale podnosić konkurencyjność gminnych szkół i wprowadzać innowacyjne metody nauczania, co przełoży się na wzrost liczby uczniów w szkołach oraz zapewnienie dzieciom dobrego startu w przyszłość. Na terenie gminy Miedźno podejmowane są działania na rzecz rozwoju opieki nad najmłodszymi mieszkańcami. Poczynione zostały kroki zmierzające do utworzenia i rozwoju klubu malucha, który ma zapewnić opiekę dzieciom do lat 3 oraz ułatwić rodzicom powrót na rynek pracy. Inicjatywa ta stanowi ważny element wzmocnienia polityki prorodzinnej gminy oraz odpowiedź na rosnące zapotrzebowanie na instytucjonalne formy opieki nad dziećmi w wieku żłobkowym.

Przeprowadzona ankietyzacja wśród mieszkańców wykazała, że na terenie gminy Miedźno odczuwalny jest niedobór miejsc przeznaczonych do aktywnego spędzania czasu wolnego przez młodzież. Respondenci wskazywali na brak ogólnodostępnej infrastruktury rekreacyjnej, takiej jak strefy sportowe, miejsca spotkań czy przestrzenie dedykowane aktywności fizycznej, co ogranicza możliwości integracji i rozwoju zainteresowań młodych mieszkańców.

Opieka zdrowotna na terenie gminy Miedźno ma charakter podstawowy i opiera się głównie na funkcjonowaniu lokalnych placówek podstawowej opieki zdrowotnej. Mieszkańcy mają dostęp do usług lekarza rodzinnego, pielęgniarki oraz podstawowej diagnostyki w ramach przychodni działających na terenie gminy lub w najbliższym sąsiedztwie. Zapewnia to bieżącą opiekę medyczną w zakresie podstawowych potrzeb zdrowotnych. Jednocześnie dostęp do specjalistycznej opieki zdrowotnej jest ograniczony i wymaga dojazdu do większych ośrodków, przede wszystkim do Kłobucka i Częstochowy, gdzie znajdują się poradnie specjalistyczne, szpitale oraz szersza baza diagnostyczna. Oznacza to, że w przypadku bardziej zaawansowanego leczenia mieszkańcy są uzależnieni od dostępności transportu i infrastruktury medycznej poza gminą. W kontekście demograficznym, przy rosnącym udziale osób starszych, znaczenia nabiera rozwój usług zdrowotnych i opiekuńczych, w tym profilaktyki oraz wsparcia dla seniorów i osób przewlekle chorych. Obecny system zapewnia podstawowy poziom bezpieczeństwa zdrowotnego, jednak jego dalszy rozwój i poprawa dostępności usług specjalistycznych pozostają jednym z istotnych wyzwań dla jakości życia mieszkańców.

Cel strategiczny 1: Wzmocnienie jakości życia mieszkańców oraz rozwój kapitału społecznego

Cel operacyjny	Kierunek działań	Oczekiwane rezultaty
Ograniczanie marginalizacji społecznej oraz wzmacnianie wsparcia dla osób i środowisk najbardziej narażonych na wykluczenie	Rozwój infrastruktury i oferty wsparcia dedykowanej osobom starszym, w tym tworzenie przestrzeni integracji i aktywizacji seniorów oraz wzmacnianie lokalnej polityki senioralnej	- Wsparcie seniorów z terenu gminy, którzy stanowią coraz większy odsetek mieszkańców
	Edukacja (rozwijanie programu profilaktyki i rozwiązywania problemów alkoholowych)	- Wyrównywanie szans rozwojowych osób z niepełnosprawnościami
	Likwidacja przeszkód architektonicznych w przestrzeni publicznej, w szczególności w obiektach użyteczności publicznej, w celu zwiększenia ich dostępności dla wszystkich mieszkańców	- Szczególna opieka nad osobami wykluczonymi
	Rozszerzanie dostępności wysokiej jakości usług opiekuńczych dla osób wymagających szczególnego wsparcia, przy jednoczesnym podnoszeniu kompetencji i kwalifikacji opiekunów oraz asystentów rodzin	- Zwiększenie gotowości bojowej i skuteczności działań jednostek OSP, co przełoży się na podniesienie poziomu bezpieczeństwa mieszkańców gminy

Cel strategiczny 1: Wzmocnienie jakości życia mieszkańców oraz rozwój kapitału społecznego

Cel operacyjny	Kierunek działań	Oczekiwane rezultaty
	Wsparcie jednostek organizacyjnych działających w gminie w zakresie świadczenia usług społecznych	- Wdrożenie i rozwój systemu profilaktyki oraz diagnostyki zdrowia
	Systematyczne doposażanie jednostek Ochotniczych Straży Pożarnych (OSP) z terenu gminy	
	Wykorzystanie istniejącej bazy lokalowej gminy na rzecz rozwoju zaplecza medycznego	
	Wsparcie działań na rzecz poprawy dostępności do opieki psychologicznej, w tym w szczególności dla dzieci i młodzieży	

Cel strategiczny 1: Wzmocnienie jakości życia mieszkańców oraz rozwój kapitału społecznego

Cel operacyjny	Kierunek działań	Oczekiwane rezultaty
Zapewnienie wysokiej jakości usług edukacyjnych i rekreacyjnych	Tworzenie i wzmocnianie systemu opieki nad dziećmi do lat 3	<ul style="list-style-type: none"> - Wysoka dostępność oferty edukacyjnej - Rozwinięta oferta kulturalna dla wszystkich grup mieszkańców - Różnorodna oferta sportowo – rekreacyjna
	Poprawa i rozwój poziomu opieki wychowania przedszkolnego	
	Dostosowanie sieci szkół i przedszkoli do sytuacji demograficznej oraz układu osadniczego gminy	
	Modernizacja i doposażenie placówek oświatowych wraz z wyposażeniem	
	Rozbudowa obiektów sportowych, w tym budowa boiska z sztuczną nawierzchnią i oświetleniem na terenie ZSP w Ostrowach nad Okszą	
Rozwój ogólnodostępnej infrastruktury rekreacyjnej dla i młodzieży poprzez tworzenie nowoczesnych i bezpiecznych przestrzeni aktywności, w tym budowę stref sportowo-rekreacyjnych		

Cel strategiczny 1: Wzmocnienie jakości życia mieszkańców oraz rozwój kapitału społecznego

Cel operacyjny	Kierunek działań	Oczekiwane rezultaty
	sprzyjających integracji, aktywnemu spędzaniu czasu wolnego i poprawie jakości życia młodych mieszkańców	
	Budowa, przebudowa i remonty obiektów pełniących funkcje świetlic wiejskich	
	Wsparcie finansowe dla stowarzyszeń, twórców oraz klubów sportowych	
	Wzbogacenie oferty zajęć i imprez kulturalnych w oparciu o potrzeby i oczekiwania mieszkańców	

Cel strategiczny 2. Tworzenie warunków dla rozwoju lokalnej przedsiębiorczości i nowych miejsc pracy

Na terenie gminy Miedźno dominującą formą aktywności gospodarczej jest drobna przedsiębiorczość, oparta głównie na mikroprzedsiębiorstwach i działalnościach jednoosobowych. Jednocześnie poziom przedsiębiorczości, mierzony liczbą podmiotów gospodarczych w przeliczeniu na mieszkańców, pozostaje niższy niż w powiecie kłobuckim oraz województwie śląskim. Wskazuje to na potrzebę podejmowania działań wspierających rozwój lokalnej aktywności gospodarczej. Istotnym zadaniem samorządu jest zarówno utrzymanie istniejących firm, jak i tworzenie sprzyjających warunków do powstawania nowych działalności, przy jednoczesnym uwzględnieniu lokalnych uwarunkowań przestrzennych, społecznych i środowiskowych.

Przeprowadzona ankietyzacja wśród mieszkańców wykazała, że jednym z istotnych oczekiwań społecznych jest zwiększenie aktywności inwestycyjnej na terenie gminy. Respondenci wskazywali na potrzebę przyciągania zewnętrznych inwestorów oraz tworzenia sprzyjających warunków do rozwoju większych przedsiębiorstw, które mogłyby przyczynić się do powstawania nowych miejsc pracy i wzmocnienia lokalnej gospodarki.

Jednym z potencjalnych kierunków rozwoju gminy Miedźno może być wzmocnienie funkcji turystyczno-rekreacyjnej, opartej m.in. na wykorzystaniu zalewu jako głównego miejsca wypoczynku i aktywności. Obszar ten stwarza możliwości rozwoju turystyki weekendowej, rekreacji wodnej oraz organizacji wydarzeń plenerowych, co może przyczynić się do zwiększenia atrakcyjności gminy zarówno dla mieszkańców, jak i osób odwiedzających.

Jednym z kierunków działań rozwojowych gminy może być rozbudowa i doposażenie istniejącej placówki o charakterze muzealnym, związanej z historią Bitwy pod Mokrą, w celu wzmocnienia jej roli w rozwoju turystyki historycznej. Działania te mogą obejmować poszerzenie zasobów ekspozycyjnych, rozwój oferty edukacyjnej oraz poprawę infrastruktury towarzyszącej, co przyczyni się do zwiększenia atrakcyjności miejsca dla odwiedzających i lepszego wykorzystania jego potencjału promocyjnego.

W ramach rozwoju funkcji turystycznej gminy istotne jest również podejmowanie działań na rzecz tworzenia i rozbudowy spójnej sieci dróg rowerowych. Rozwój infrastruktury rowerowej może zwiększyć atrakcyjność rekreacyjną obszaru, poprawić dostępność najważniejszych miejsc wypoczynkowych, w tym terenów nad zalewem, a także sprzyjać aktywnemu spędzaniu czasu wolnego przez mieszkańców i odwiedzających.

Tereny położone wzdłuż doliny rzeki Liswarty na obszarze gminy Miedźno charakteryzują się wysokimi walorami przyrodniczymi i krajobrazowymi, które stwarzają istotny potencjał dla rozwoju funkcji turystyczno–rekreacyjnych. Obszary te wyróżniają się obecnością naturalnych ekosystemów rzecznych, terenów zieleni oraz atrakcyjnych widokowo fragmentów doliny, sprzyjających aktywnemu wypoczynkowi, w tym turystyce pieszej, rowerowej oraz rekreacji wodnej.

Pomimo tych uwarunkowań potencjał doliny Liswarty nie jest obecnie w pełni wykorzystywany. Brakuje odpowiednio rozwiniętej infrastruktury turystycznej i rekreacyjnej, takiej jak ścieżki spacerowe i rowerowe, miejsca wypoczynku, punkty widokowe czy elementy małej architektury. Ograniczona jest również dostępność niektórych fragmentów doliny oraz ich czytelne powiązanie z istniejącą infrastrukturą komunikacyjną i osadniczą.

W związku z powyższym zasadne jest podjęcie działań zmierzających do zagospodarowania tych terenów w sposób zrównoważony, z poszanowaniem ich wartości przyrodniczych, przy jednoczesnym wykorzystaniu ich potencjału dla rozwoju lokalnej oferty turystycznej i poprawy jakości życia mieszkańców.

Jednym z istotnych kierunków działań rozwojowych gminy może być również wsparcie funkcjonującego rolnictwa, które nadal stanowi ważny element lokalnej gospodarki i krajobrazu. Działania w tym zakresie mogą obejmować wzmocnienie warunków do prowadzenia działalności rolniczej, wspieranie modernizacji gospodarstw oraz promowanie rolnictwa jako stabilnego źródła utrzymania mieszkańców i czynnika zachowania wiejskiego charakteru gminy.

Cel strategiczny 2: Tworzenie warunków dla rozwoju lokalnej przedsiębiorczości i nowych miejsc pracy

Cel operacyjny	Kierunek działań	Oczekiwane rezultaty
Pobudzenie rozwoju gospodarczego z uwzględnieniem zarówno działalności przedsiębiorczej, jak i wsparcia dla funkcjonującego rolnictwa	Doskonalenie systemów zachęt dla inwestorów oraz oferty inwestycyjnej	- Rozwój przedsiębiorczości z poszanowaniem charakteru gminy - Wsparcie funkcjonującego rolnictwa
	Udostępnianie informacji na temat uzbrojenia działek pod inwestycje oraz dostępności działek gminnych	
	Organizowanie szkoleń dla przedsiębiorców w zakresie możliwości wykorzystania i sposobu pozyskiwania źródeł finansowania inwestycji, w tym środków UE	
	Wsparcie działań rolników (m.in. rolnictwo ekologiczne, skracanie łańcuchów dostaw i stworzenie funkcjonalnych połączeń rolnicy-przedsiębiorcy)	
	Organizowanie szkoleń dla rolników w zakresie pozyskiwania środków zewnętrznych	

Cel strategiczny 2: Tworzenie warunków dla rozwoju lokalnej przedsiębiorczości i nowych miejsc pracy

	Promocja i wykorzystanie lokalnych produktów podczas imprez organizowanych przez gminę	
	Promocja i wsparcie rozwoju rolnictwa ekologicznego	

Cel strategiczny 2: Tworzenie warunków dla rozwoju lokalnej przedsiębiorczości i nowych miejsc pracy

Cel operacyjny	Kierunek działań	Oczekiwane rezultaty
Wykorzystanie walorów krajobrazowych i przyrodniczych gminy jako podstawy do rozwoju	Budowa i modernizacja dróg rowerowych o funkcji turystycznej wraz z infrastrukturą towarzyszącą i spójnym systemem oznakowania	- Rozwój oferty gastronomicznej na terenie gminy
	Zachowanie i modernizacja obiektów dziedzictwa kulturowego występujących na terenie gminy i zwiększenie ich rozpoznawalności	- Stworzenie spójnego systemu tras rowerowych

Cel strategiczny 2: Tworzenie warunków dla rozwoju lokalnej przedsiębiorczości i nowych miejsc pracy

funkcji turystyczno-
rekreacyjnej

Intensyfikacja działań promocyjnych w internecie i Social Mediach (np. strony internetowe JST, lokalne strony www, Facebook, Youtube itp.)

Rozbudowa i doposażenie placówki muzealnej związanej z historią Bitwy pod Mokrą poprzez zwiększenie zasobów ekspozycyjnych, rozwój funkcji edukacyjnych oraz poprawę infrastruktury w celu wzmocnienia potencjału turystyki historycznej na terenie gminy

Zagospodarowanie pod kątem turystyczno – rekreacyjnym terenów wzdłuż doliny Liswarty

PRZESTRZENNY

Cel strategiczny 3. Zrównoważony rozwój przestrzenny i poprawa dostępności infrastrukturalnej gminy

W ramach celu operacyjnego skoncentrowano się na kluczowych zagadnieniach związanych z rozwojem infrastruktury, obejmujących zarówno układ drogowy i komunikacyjny, jak i infrastrukturę techniczną oraz sieciową.

Jednym z istotnych wyzwań w sferze przestrzennej gminy, podobnie jak w wielu innych jednostkach samorządu terytorialnego, pozostaje stan infrastruktury komunikacyjnej, który wciąż wymaga dalszych inwestycji i modernizacji. Z tego względu konieczne jest kontynuowanie działań ukierunkowanych na rozwój i poprawę jakości sieci drogowej oraz innych form transportu, tak aby zwiększyć dostępność komunikacyjną i komfort przemieszczania się mieszkańców.

Duża część respondentów biorących udział w ankietyzacji wskazała, że jednym z kluczowych kierunków działań na terenie gminy powinna być realizacja inwestycji związanych z modernizacją dróg oraz systematyczną poprawą ich stanu technicznego.

Należy również realizować działania związane z rozwojem komunikacji zbiorowej, tak aby uwzględniała ona wszystkie sołectwa z terenu gminy, przeciwdziałając wykluczeniu części obszarów gminy.

Przeprowadzona ankietyzacja wykazała również wyraźną potrzebę podejmowania działań ukierunkowanych na rozwój infrastruktury teleinformatycznej oraz poprawę dostępności do szybkiego i stabilnego internetu na terenie gminy.

Kierunki działań w przyszłości obejmować będą planowanie, budowę oraz modernizację przepraw rzecznych, w tym mostów, kładek pieszo-rowerowych oraz przepraw o charakterze rekreacyjnym, służących poprawie powiązań komunikacyjnych pomiędzy miejscowościami oraz zwiększeniu dostępności terenów atrakcyjnych przyrodniczo. Realizacja tego typu inwestycji przyczyni się do rozwoju turystyki oraz integracji przestrzennej obszaru gminy.

Cel strategiczny 3: Zrównoważony rozwój przestrzenny i poprawa dostępności infrastrukturalnej gminy

Cel operacyjny	Kierunek działań	Oczekiwane rezultaty
Wzmocnienie dostępności komunikacyjnej oraz zagospodarowanie przestrzeni publicznej	Rozwój i poprawa jakości infrastruktury drogowej poprzez modernizację istniejących oraz budowę nowych dróg gminnych	- Zwiększenie bezpieczeństwa drogowego
	Realizacja działań polegających na budowie nowych oraz przebudowie i poprawie stanu istniejących chodników wzdłuż dróg gminnych i powiatowych, w celu zwiększenia bezpieczeństwa i komfortu pieszych	- Rozwój czystego transportu
	Rozwój infrastruktury przepraw wodnych w celu poprawy dostępności komunikacyjnej i turystycznej gminy	- Poprawa jakości komunikacji na terenie gminy
	Rozbudowa oświetlenia ulicznego w miejscach niedoświetlonych oraz na odcinkach, gdzie linia oświetleniowa nie istnieje, a powstają nowe zabudowania	- Wysoka jakość dostępu do Internetu na terenie gminy
	Tworzenie nowych oraz modernizacja istniejących przejść dla pieszych poprzez poprawę ich oznakowania, zwiększenie widoczności oraz	

Cel strategiczny 3: Zrównoważony rozwój przestrzenny i poprawa dostępności infrastrukturalnej gminy

	instalację elementów poprawiających bezpieczeństwo, w tym sygnalizacji świetlnej	
	Wsparcie rozwoju i doskonalenia systemu transportu publicznego, w tym niskoemisyjnego i elektromobilnego	
	Modernizacja, przebudowa i budowa odpowiednio wyposażonych przystanków autobusowych	
	Współpraca z operatorami i wypracowanie rozwiązań ułatwiających rozwój wysokiej jakości Internetu bezprzewodowego na terenie gminy	

Cel strategiczny 3: Zrównoważony rozwój przestrzenny i poprawa dostępności infrastrukturalnej gminy

Cel operacyjny	Kierunek działań	Oczekiwane rezultaty
	Tworzenie i rozmieszczanie elementów małej architektury w przestrzeni publicznej na terenie gminy	- Zrównoważony rozwój gminy

Cel strategiczny 3: Zrównoważony rozwój przestrzenny i poprawa dostępności infrastrukturalnej gminy

Tworzenie estetycznej, funkcjonalnej i przyjaznej mieszkańcom przestrzeni publicznej	Tworzenie i ochrona zielonych przestrzeni publicznych, w tym prowadzenie rewitalizacji parków i rewitalizacji terenów zielonych przy obiektach użyteczności publicznej	<ul style="list-style-type: none"> - Poprawa estetyki gminy - Zwiększenie terenów zielonych i zwiększenie bioróżnorodności - Wysoki poziom bezpieczeństwa gminy, gmina przegotowana na sytuację kryzysowe
	Włączanie mieszkańców w gospodarowanie przestrzenią i procesy rewitalizacyjne	
	Prowadzenie uporządkowanej polityki przestrzennej poprzez ograniczanie rozpraszania zabudowy oraz wspieranie rozwoju budownictwa jednorodzinnego w sposób zrównoważony i dostosowany do ładu przestrzennego gminy	
	Realizacja inwestycji wynikających z ustawy o obronności	
	Systematyczna aktualizacja dokumentów planistycznych	

KLIMATYCZNO - ŚRODOWISKOWY

Cel strategiczny 4. Wysoka jakość środowiska i adaptacja do zmian klimatu

Cel strategiczny 4. Wysoka jakość środowiska i adaptacja do zmian klimatu koncentruje się na systematycznej poprawie stanu środowiska przyrodniczego gminy oraz zwiększaniu jej odporności na skutki zachodzących zmian klimatycznych. Kluczowe znaczenie ma podejmowanie działań ukierunkowanych na ochronę jakości powietrza, które stanowią jeden z najważniejszych czynników wpływających na zdrowie mieszkańców i jakość życia. Szczególnej uwagi wymagają problemy związane z niską emisją oraz sposobem ogrzewania budynków, dlatego niezbędne jest konsekwentne wspieranie inicjatyw ograniczających zanieczyszczenia i poprawiających efektywność energetyczną.

Istotnym kierunkiem działań będzie także dalszy rozwój gospodarki wodno-ściekowej. Poziom skanalizowania gminy Miedźno należy obecnie ocenić jako umiarkowany, co wskazuje na potrzebę kontynuowania inwestycji związanych z rozbudową sieci kanalizacyjnej i zwiększaniem liczby przyłączy. Równocześnie ważne będzie usprawnianie systemu oczyszczania ścieków, w tym planowana w przyszłości przebudowa i modernizacja oczyszczalni, co pozwoli ograniczyć presję na środowisko wodne oraz podnieść standard życia mieszkańców w poszczególnych sołectwach.

Dążenie do wysokiej jakości środowiska wymaga również racjonalnego gospodarowania zasobami, wzmocnienia zielono-błękitnej infrastruktury, ochrony różnorodności biologicznej oraz prowadzenia inwestycji w sposób zrównoważony. Adaptacja do zmian klimatu będzie polegać na zwiększaniu retencji wód opadowych, przeciwdziałaniu suszy i lokalnym podtopieniom, a także na rozwijaniu rozwiązań opartych na przyrodzie. Podejmowane działania powinny prowadzić do budowania gminy odpornej, przyjaznej mieszkańcom i środowisku, w której troska o przyrodę stanowi fundament dalszego rozwoju.

Dążenie do utrzymania wysokiej jakości środowiska wymaga racjonalnego gospodarowania zasobami naturalnymi, wzmocnienia zielono-błękitnej infrastruktury oraz ochrony różnorodności biologicznej, przy jednoczesnym prowadzeniu inwestycji w sposób zrównoważony i odpowiedzialny. Istotne znaczenie ma także dbałość o stan terenów zielonych oraz właściwe utrzymanie i rozwój zbiornika retencyjnego, który pełni ważną funkcję zarówno przyrodniczą, jak i rekreacyjną.

Adaptacja do zmian klimatu będzie polegać na zwiększaniu retencji wód opadowych, przeciwdziałaniu skutkom suszy oraz ograniczaniu ryzyka lokalnych podtopień, a także na wdrażaniu rozwiązań opartych na przyrodzie. Podejmowane działania powinny przyczyniać się do budowania gminy odpornej na zmiany klimatyczne, przyjaznej mieszkańcom i środowisku, w której troska o przyrodę stanowi jeden z fundamentów dalszego rozwoju.

System gospodarki odpadami na terenie gminy funkcjonuje prawidłowo i zapewnia sprawny odbiór oraz zagospodarowanie odpadów komunalnych. Jednocześnie, ze względu na zmieniające się przepisy prawa oraz rosnące wymagania w zakresie ochrony środowiska, konieczne jest podejmowanie dalszych działań ukierunkowanych na jego doskonalenie, w tym poprawę efektywności systemu, zwiększanie poziomu selektywnej zbiórki oraz dostosowywanie rozwiązań organizacyjnych do nowych regulacji. Istotnym elementem tych działań powinna być również systematyczna realizacja zadań związanych z usuwaniem wyrobów zawierających azbest z terenu gminy.

Konieczne jest intensyfikowanie działań ukierunkowanych na poprawę jakości powietrza, szczególnie w kontekście braku na terenie gminy zbiorczych systemów dostaw ciepła sieciowego oraz ograniczonej dostępności sieci gazowej. Sytuacja ta powoduje, że znaczna część budynków ogrzewana jest w sposób indywidualny, co sprzyja powstawaniu niskiej emisji. W związku z tym istotne jest podejmowanie działań wspierających modernizację źródeł ciepła, poprawę efektywności energetycznej budynków oraz stosowanie bardziej ekologicznych rozwiązań grzewczych, co w dłuższej perspektywie przyczyni się do poprawy warunków życia mieszkańców.

Cel strategiczny 4: Ochrona zasobów przyrodniczych oraz rozwój funkcji rekreacyjnych i adaptacja do zmian klimatu

Cel operacyjny	Kierunek działań	Oczekiwane rezultaty
Podnoszenie jakości i stanu środowiska naturalnego	Poprawa jakości powietrza poprzez zwiększanie efektywności energetycznej budynków, w tym realizację działań termomodernizacyjnych oraz wspieranie rozwoju odnawialnych źródeł energii	- Poprawa jakości powietrza, także w sezonie grzewczym
	Modernizacja przestarzałych i niskoemisyjnych źródeł ogrzewania poprzez zastępowanie ich bardziej efektywnymi i ekologicznymi rozwiązaniami	- Rozwój sieci kanalizacyjnej na terenie całej gminy
	Magazyny energii elektrycznej instytucji publicznych na terenie gminy	- Zwiększenie terenów zielonych
	Rozbudowa sieci wodociągowej wraz ze stacjami uzdatniania wody, które zapewnią dostęp do wody dla zwiększającej się liczby odbiorców	- Poszanowanie środowiska na terenie gminy
	Modernizacja sieci wodociągowej i kanalizacyjnej (wymiana wyeksploatowanych odcinków sieci)	

Cel strategiczny 4: Ochrona zasobów przyrodniczych oraz rozwój funkcji rekreacyjnych i adaptacja do zmian klimatu

Cel operacyjny	Kierunek działań	Oczekiwane rezultaty
	Przeprowadzenie kompleksowej modernizacji i rozbudowy oczyszczalni ścieków	
	Rozwój infrastruktury kanalizacyjnej poprzez realizację nowych odcinków sieci oraz systematyczną rozbudowę istniejących instalacji	
	Realizacja działań obejmujących tworzenie, modernizację oraz bieżące utrzymanie sieci rowów melioracyjnych i innych urządzeń wodnych w celu poprawy gospodarki wodnej na terenie gminy	
	Usprawnianie systemu gospodarowania odpadami, w tym właściwe zagospodarowanie odpadów niebezpiecznych, przeciwdziałanie powstawaniu dzikich wysypisk oraz działania związane z usuwaniem wyrobów zawierających azbest i oczyszczaniem przestrzeni gminy	
	Kształtowanie świadomości i postaw proekologicznych wśród mieszkańców	

Cel strategiczny 4: Ochrona zasobów przyrodniczych oraz rozwój funkcji rekreacyjnych i adaptacja do zmian klimatu

Cel operacyjny	Kierunek działań	Oczekiwane rezultaty
Wzmacnianie odporności gminy na skutki zmian klimatycznych	Rozbudowa systemu odprowadzania wód opadowych poprzez tworzenie nowych odcinków kanalizacji deszczowej oraz modernizację istniejącej infrastruktury	<ul style="list-style-type: none"> - Przystosowanie gminy na zmiany klimatyczne - Zwiększenie retencji wodnej - Zwiększenie samowystarczalności energetycznej
	Rozbudowa i wzmacnianie systemu zieleni oraz rozwiązań wspierających naturalną retencję wód	
	Wsparcie mieszkańców w zagospodarowaniu wód opadowych i ich magazynowaniu	
	Ograniczenie wycinki drzew i realizowanie bieżących nasadzeń, w tym zalesianie nieużytków	
	Zachowanie obszarów posiadających szczególne walory środowiskowe, ochrona, wzbogacanie i odtwarzanie różnorodności biologicznej, tworzenie nowych obszarów chronionych (m.in. użytków ekologicznych)	

Cel strategiczny 4: Ochrona zasobów przyrodniczych oraz rozwój funkcji rekreacyjnych i adaptacja do zmian klimatu

Cel operacyjny	Kierunek działań	Oczekiwane rezultaty
	Ograniczanie rozwoju zabudowy na obszarach leśnych w celu ochrony terenów przyrodniczych i zachowania ich funkcji środowiskowych	
	Budowa infrastruktury OZE na terenie gminy, w tym rozpoznanie i wykorzystanie potencjału geotermalnego poprzez realizację odwiertów badawczych oraz przygotowanie i wdrażanie inwestycji w zakresie wykorzystania energii geotermalnej	

4.2.1. Oczekiwane rezultaty planowanych działań, w tym w wymiarze przestrzennym oraz wskaźniki ich osiągnięcia

Rozdział odnosi się do przepisu Art. 10e. 3. 3) oczekiwane rezultaty planowanych działań, w tym w wymiarze przestrzennym, oraz wskaźniki ich osiągnięcia zawartego w ustawie z dnia 8 marca 1990 r. (Dz.U. 2025 poz. 1153) o samorządzie gminnym.

Tabela 1. Oczekiwane rezultaty planowanych działań

Lp.	Nazwa działania	Nazwa wskaźnika	Wartość bazowa wskaźnika (2024)	Oczekiwany rezultat w 2030 roku	Źródło danych
1	Prowadzenie kompleksowej polityki społecznej	Odsetek dzieci objętych opieką w żłobkach	0,00	wzrost	BDL GUS
		Odsetek dzieci objętych wychowaniem przedszkolnym	91,30	wzrost	BDL GUS
		Współczynnik skolaryzacji brutto	93,36	wzrost	BDL GUS
		Beneficjenci środowiskowej pomocy społecznej na 10 tys. ludności	126	spadek	BDL GUS
		Liczba fundacji, stowarzyszeń i organizacji społecznych na 10 tys. mieszkańców	23	wzrost	BDL GUS

Lp.	Nazwa działania	Nazwa wskaźnika	Wartość bazowa wskaźnika (2024)	Oczekiwany rezultat w 2030 roku	Źródło danych
2	Intensyfikacja rozwoju funkcji turystycznej i wzrost przedsiębiorczości	Osoby fizyczne prowadzące działalność gospodarczą na 10 tys. mieszkańców	916	wzrost	BDL GUS
3	Usprawnienie funkcjonowania, optymalizacja i systematyczna modernizacja infrastruktury publicznej	Drogi dla rowerów na 100 km ²	0,98	wzrost	BDL GUS
		Mieszkania oddane na 1000 mieszkańców	0,24	wzrost	BDL GUS
4	Ochrona i wzmacnianie odporności środowiska naturalnego na zmiany klimatyczne	Liczba wymienionych nieefektywnych źródeł ciepła		wzrost	UG
		Zmieszane odpady zebrane w ciągu roku ogółem na 1 mieszkańca kg	123,5	spadek	BDL GUS
		Sieć kanalizacyjna na 100 km ²	45,3	wzrost	BDL GUS

5. OBSZARY STRATEGICZNEJ INTERWENCJI

Rozdział odnosi się do przepisu wskazującego, że strategia rozwoju gminy określa w szczególności „obszary strategicznej interwencji określone w strategii rozwoju województwa, o której mowa w art. 11 ust. 1 ustawy z dnia 5 czerwca 1998 r. o samorządzie województwa (Dz.U. 2025 poz. 581), wraz z zakresem planowanych działań (Art. 10e. 3. 6) ustawy z dnia 8 marca 1990 r. o samorządzie gminnym (Dz.U. 2025 poz. 1153).

Zgodnie z definicją zawartą w ustawie o zasadach prowadzenia polityki rozwoju, obszar strategicznej interwencji to obszar będący przedmiotem koncentracji działań polityki rozwoju ukierunkowanej terytorialnie. Podejmowanie przytoczonej strategicznej interwencji wiąże się z jednej strony z wyrównywaniem szans obszarów zmarginalizowanych w celu równoważenia poziomu życia mieszkańców i zapewnienia spójności w gospodarce, a z drugiej strony ze wspieraniem rozwiniętych już obszarów tak, aby były bardziej konkurencyjne i efektywne, co oznacza, że de facto jest to urzeczywistnienie rozwoju zrównoważonego terytorialnie.

Nowe podejście do polityki regionalnej zakłada odejście od wspierania całego kraju czy regionów w jednolity sposób na rzecz większego różnicowania interwencji w zależności od problemów i potencjałów poszczególnych obszarów.

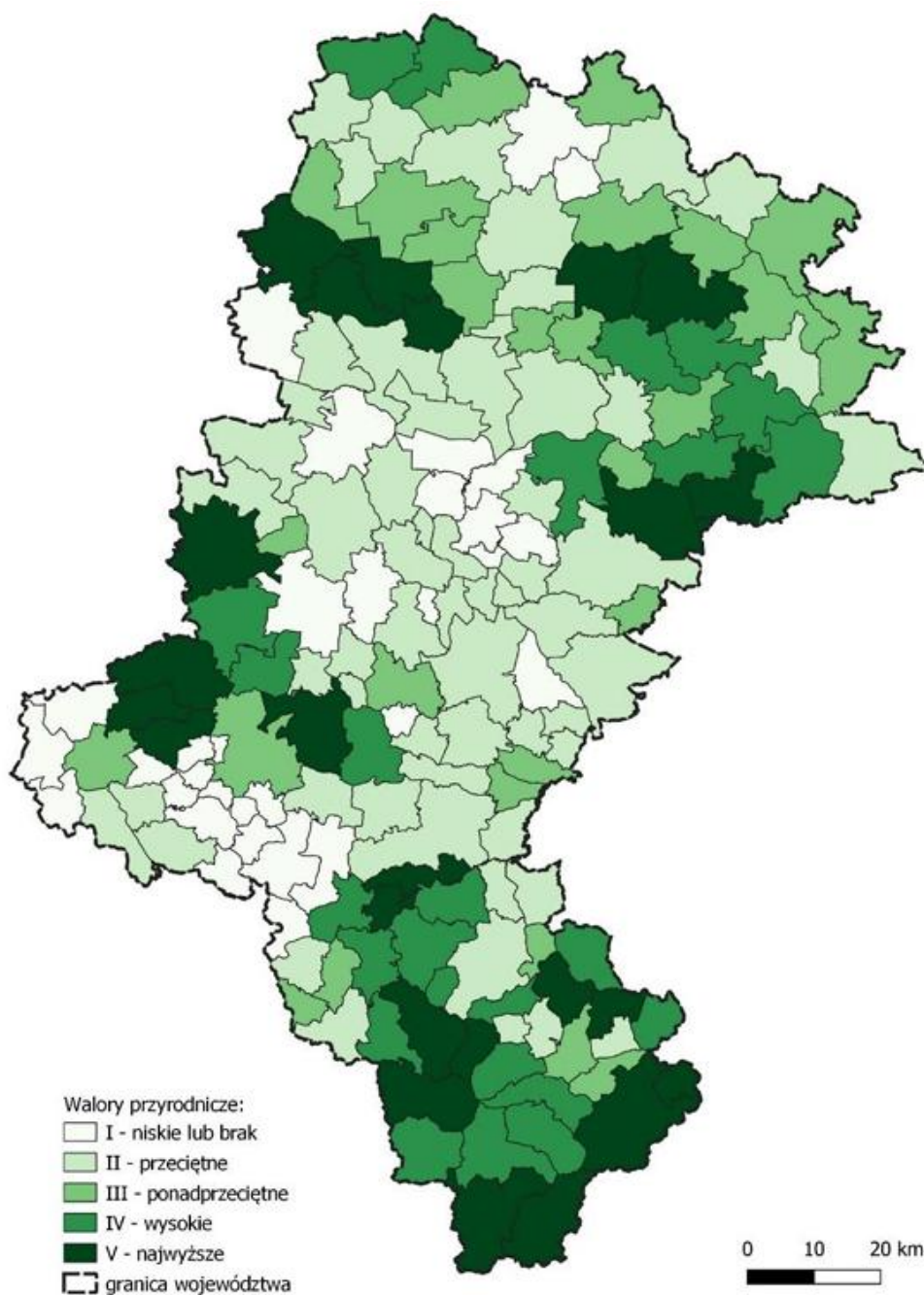
Takie podejście przekłada się na bardziej precyzyjne wyznaczenie OSI z punktu widzenia priorytetów polityki rozwoju, jak również na tworzenie instrumentów terytorialnych dopasowanych do ich specyficznych potrzeb rozwojowych. OSI wyznaczone i wspierane na poziomie regionalnym mają pełnić dodatkową funkcję wobec OSI wskazanych na poziomie krajowym.

Strategia Rozwoju Województwa Śląskiego „Śląskie 2030” wyznacza drugi typ OSI w ujęciu funkcjonalnym: obszary miejskie i wiejskie.

W ujęciu tematycznym, dokument przedstawia 5 OSI w podziale na dwie grupy, tj. OSI konkurencyjne (obszary cenne przyrodniczo, ośrodki wzrostu) oraz OSI problemowe (gminy tracące funkcje społeczno-gospodarcze, gminy z problemami środowiskowymi w zakresie jakości powietrza oraz gminy w transformacji górniczej).

OSI – obszary cenne przyrodniczo zostały określone na podstawie udziału powierzchni cennej przyrodniczo (tj. rezerваты przyrody, parki krajobrazowe, obszary Natura 2000, obszary chronionego krajobrazu, użytki ekologiczne, zespoły przyrodniczo-krajobrazowe oraz korytarze ekologiczne) w powierzchni całej gminy. Gminę Miedźno zakwalifikowano do tego obszaru strategicznej interwencji, jako teren ponadprzeciętnych wartości przyrodniczych.

Wśród głównych wyzwań zdefiniowanych dla OSI – obszary cenne przyrodniczo wskazano ochronę różnorodności biologicznej i georóżnorodności, poprawę stosunków wodnych, ochronę siedlisk wodno-błotnych na obszarach chronionych, zwiększenie drożności korytarzy ekologicznych oraz programowanie i prowadzenie zrównoważonej polityki rozwoju, godzącej interesy ochrony przyrody z rozwojem gospodarczym, ukierunkowanej na wykorzystywanie lokalnych potencjałów.



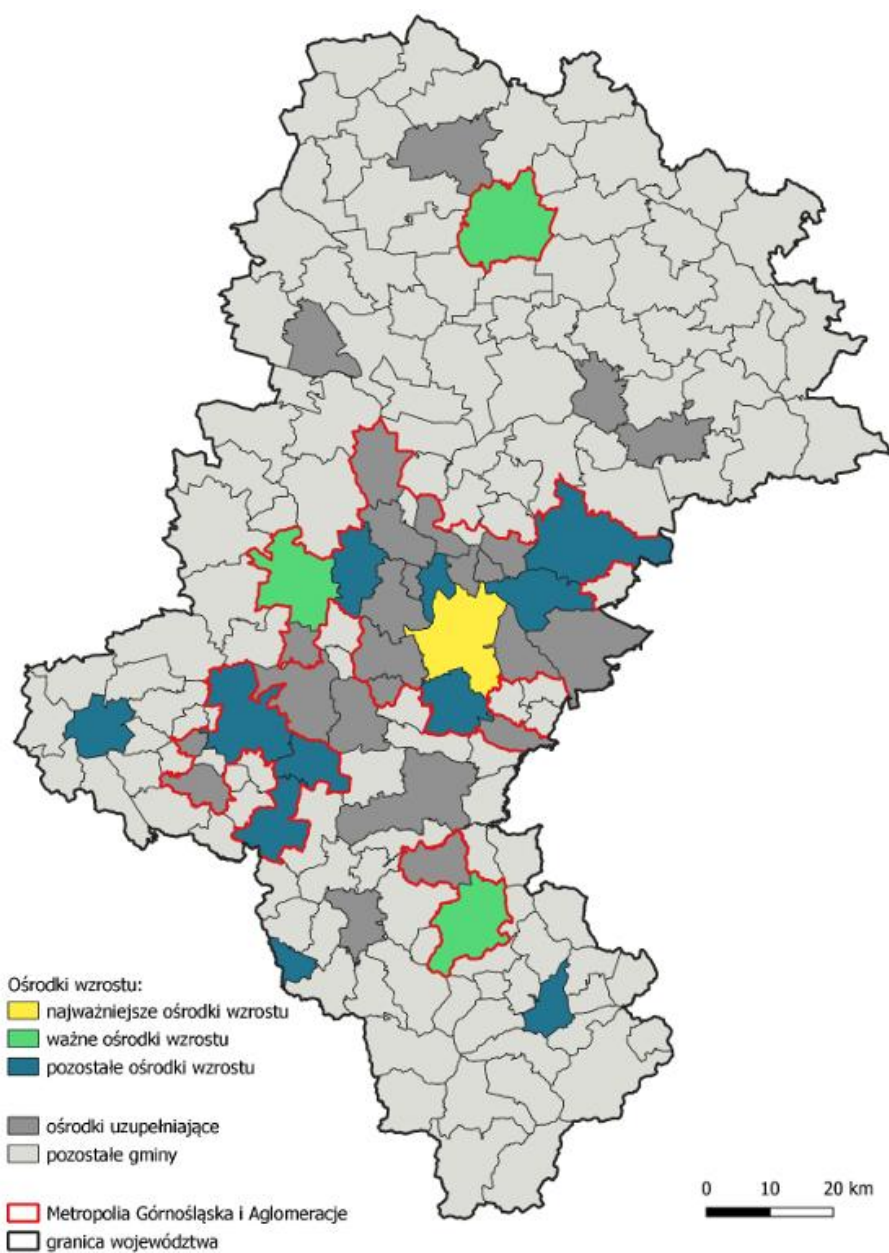
Rysunek 1. obszary cenne przyrodniczo na terenie województwa śląskiego
 Źródło: Strategia Rozwoju Województwa Śląskiego „Śląskie 2030”.

OSI – ośrodki wzrostu stanowią obszary pełniące istotne funkcje gospodarcze i społeczne w regionie, przyczyniające się do rozwoju całego obszaru województwa śląskiego. Wyznaczając regionalne ośrodki wzrostu, brano pod uwagę takie czynniki jak poziom wydatków inwestycyjnych ponoszonych przez jednostki samorządu terytorialnego, atrakcyjność lokalnego rynku pracy, czy też dostępność szkolnictwa wyższego oraz jednostek badawczo-rozwojowych. Ponadto badaniu poddano kwestie związane z poziomem przedsiębiorczości, innowacyjnością podmiotów gospodarczych oraz dostępnością usług wyższego rzędu. Klasyfikację tego typu OSI

oparto na czterech kategoriach gmin: najważniejsze ośrodki wzrostu, ważne ośrodki wzrostu, pozostałe ośrodki wzrostu, ośrodki uzupełniające. Ich funkcjonowanie stanowi o poziomie konkurencyjności regionu.

Wśród głównych wyzwań rozwojowych wskazano takie aspekty jak: podniesienie poziomu innowacyjności w sektorze przedsiębiorstw, wzmocnienie potencjału i skali oddziaływania oraz pozycji na arenie międzynarodowej ośrodków akademickich oraz sektora B+R, rozwój funkcji metropolitalnych, poprawa jakości środowiska i przestrzeni, a także tworzenie atrakcyjnych miejsc pracy, m.in. poprzez zatrzymanie procesu „drenażu mózgów”.

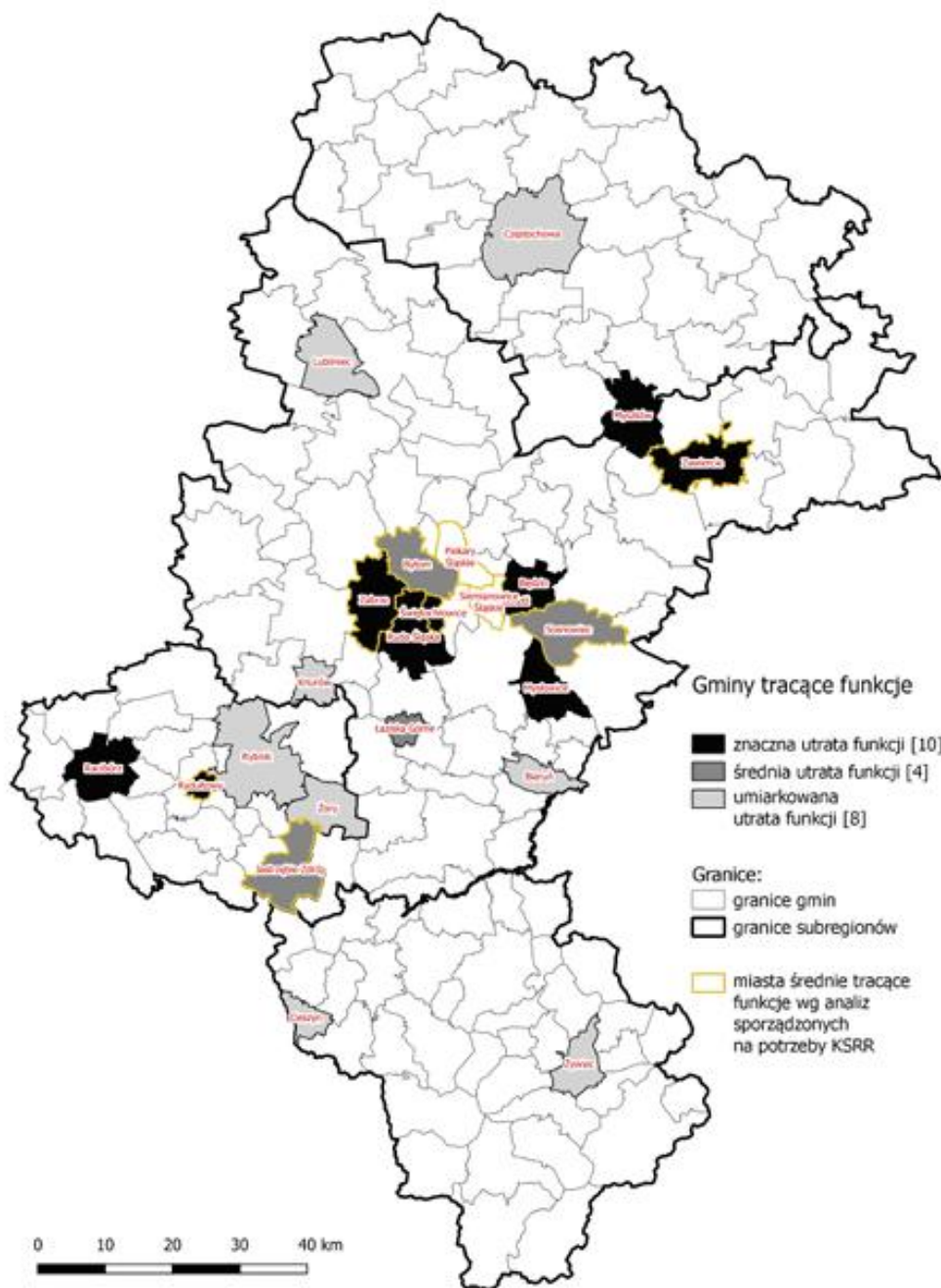
Gmina Miedźno nie została zakwalifikowana do tego obszaru strategicznej interwencji.



Rysunek 2. OSI - ośrodki wzrostu

Źródło: Strategia Rozwoju Województwa Śląskiego „Śląskie 2030”.

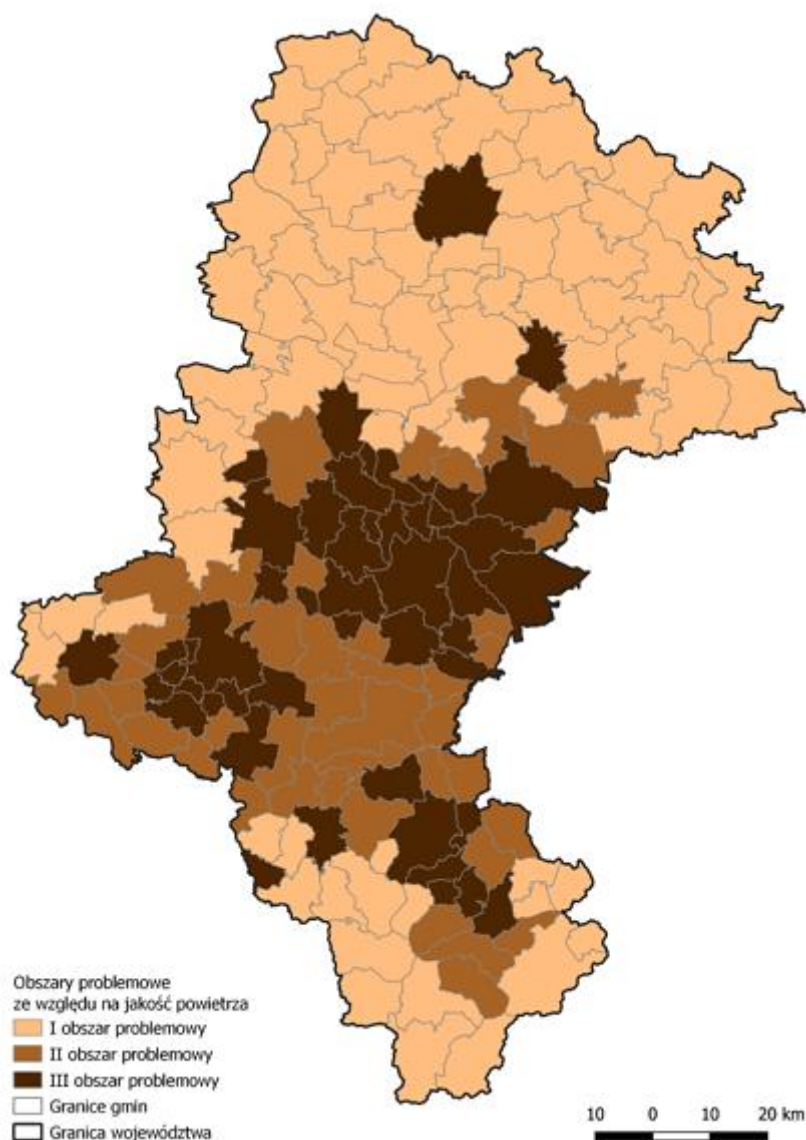
OSI – gminy tracące funkcje społeczno-gospodarcze stanowią jednostki, które w ostatnim czasie utraciły swoje znaczenie jako istotne ośrodki gospodarcze i społeczne w regionie, m.in. jako atrakcyjne miejsca pracy czy zamieszkania. Delimitację gmin tracących funkcje społeczno-gospodarcze przeprowadzono w oparciu o wskaźniki z zakresu zagadnień demograficznych, finansów jednostek samorządu terytorialnego, sytuacji na rynku pracy, poziomu przedsiębiorczości wśród mieszkańców, mieszkalnictwa czy też dostępności usług publicznych. Przeprowadzona analiza uwzględniała zachodzące zmiany w zakresie branż pod uwagę wskaźników. W efekcie wyznaczono 3-stopniową skalę natężenia zjawiska: znaczna utrata funkcji, średnia utrata funkcji oraz umiarkowana utrata funkcji. Znaczącym wyzwaniem dla regionu w tym aspekcie jest stworzenie zrównoważonej sieci ośrodków miejskich, wzmocnienie potencjału gospodarczego, zwiększenie inwestycji w sektorze przedsiębiorstw, rozwoju usług, poprawa dostępu do oferty kulturowej i rekreacyjnej, czy też wzmocnienie aktywności obywatelskiej. Gmina Miedźno nie została wyodrębniona jako omawiany obszar strategicznej interwencji, co świadczy o jej stabilnej sytuacji pod względem społeczno-gospodarczym na tle regionu.



Rysunek 3. OSI - gminy tracące funkcje społeczno-gospodarcze
 Źródło: Strategia Rozwoju Województwa Śląskiego „Śląskie 2030”.

OSI – gminy z problemami środowiskowymi w zakresie jakości powietrza stanowią jedne z największych obszarów problemowych całego województwa śląskiego. Wyznaczając OSI, kierowano się danymi Głównego Inspektoratu Ochrony Środowiska w zakresie średniorocznych przekroczeń norm jakości powietrza pod względem pyłu zawieszonego PM_{2,5} oraz PM₁₀, a także benzo(a)pirenu. Gminy, na których terenie zaobserwowano przekroczenie jednego dowolnego wskaźnika jakości powietrza przypisano do obszaru I, przekroczenie dwóch wskaźników skutkowało zakwalifikowaniem do obszaru II, natomiast gdy przekroczenie średnich norm dotyczyło wszystkich trzech wskaźników gminy zaliczone zostały do obszaru III. Zanieczyszczenie

powietrza jest jedną z głównych barier rozwojowych regionu, czego podstawową przyczyną jest emisja z indywidualnego ogrzewania budynków mieszkalnych. Wśród głównych wyzwań w tym zakresie, Strategia Rozwoju Województwa Śląskiego „Śląskie 2030” przewiduje ograniczenie niskiej emisji, rozbudowę sieci ciepłowniczej oraz wdrażania innowacji ograniczających negatywny wpływ na środowisko, a także egzekwowanie przez wszystkie gminy tzw. „uchwały antysmogowej”. Gmina Miedźno znalazła się w I obszarze problemowym.



Rysunek 4. OSI – gminy z problemami środowiskowymi w zakresie jakości powietrza

Źródło: Strategia Rozwoju Województwa Śląskiego „Śląskie 2030”.

Kierunki działań dedykowane określone w OSI:

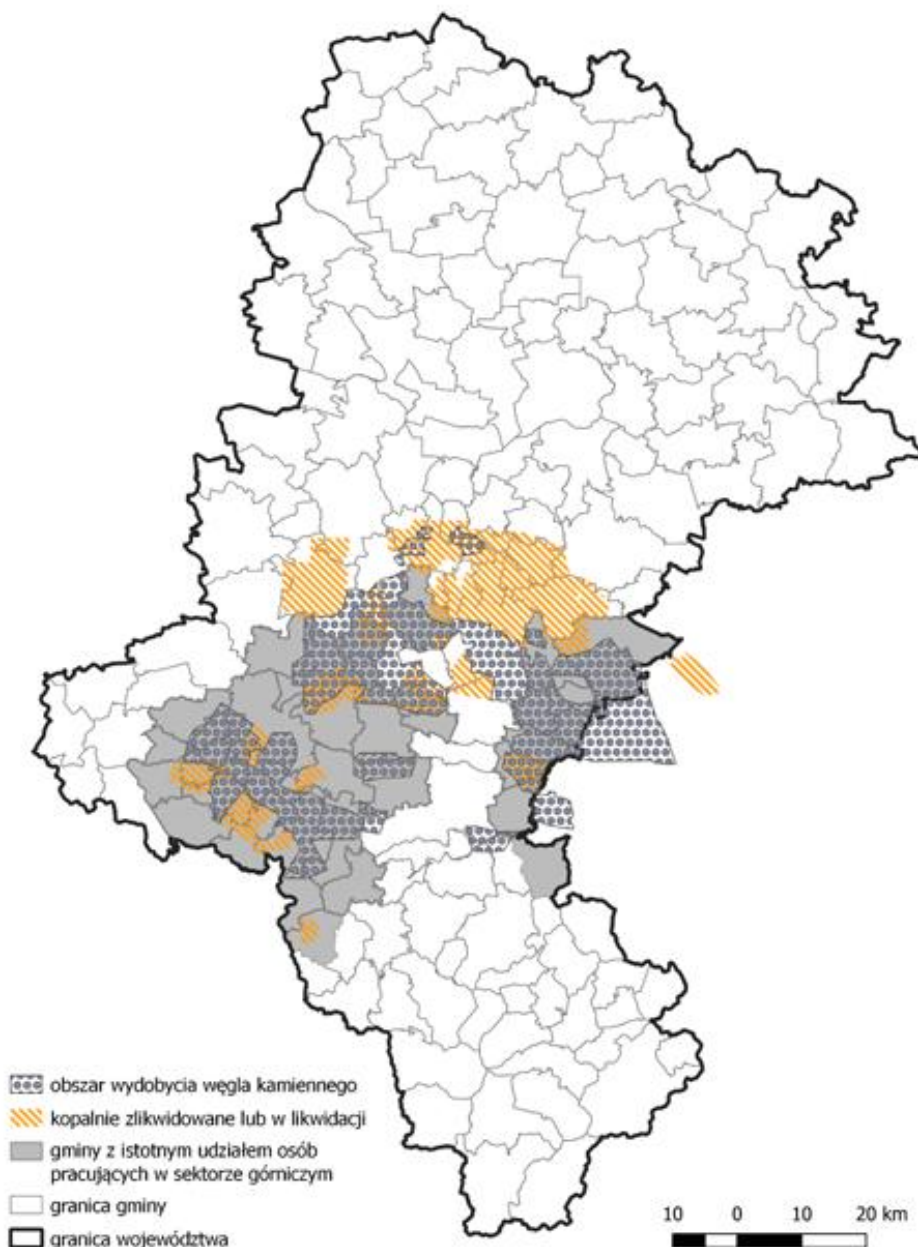
- Wsparcie zdolności firm do generowania i wdrażania innowacji oraz nowoczesnych rozwiązań technologicznych, w tym tworzenie i implementacja usług i technologii medycznych.

- Wsparcie sektorów tradycyjnych w zakresie podnoszenia ich konkurencyjności m.in. poprzez unowocześnienie procesów technologicznych, poprawę bezpieczeństwa pracy, ograniczenie negatywnego wpływu na środowisko oraz rozwój zasobów ludzkich.
- Podniesienie jakości infrastruktury placówek ochrony zdrowia (w szczególności w obszarach deficytowych) oraz podniesienie jakości obsługi pacjentów, w tym wykorzystanie nowoczesnych technologii.
- Aktywna profilaktyka i zapewnienie kompleksowości usług medycznych, w szczególności w zakresie chorób cywilizacyjnych i wynikających ze zmian demograficznych.
- Promocja aktywnego i zdrowego stylu życia.
- Wspieranie wdrożenia i egzekwowania rozwiązań poprawiających jakość powietrza.
- Podnoszenie świadomości ekologicznej mieszkańców i kształtowanie postaw proekologicznych.
- Rozwój proekologicznej infrastruktury wytwarzania, magazynowania i przesyłu energii elektrycznej i ciepła, w tym rozwój OZE.
- Wspieranie rozwiązań ograniczających niską emisję, w tym poprawa standardu energetycznego zabudowy mieszkaniowej i budynków użyteczności publicznej.
- Wsparcie rozwoju zintegrowanego, zrównoważonego i niskoemisyjnego transportu w miastach i ich obszarach funkcjonalnych oraz obszarach wiejskich, w szczególności transportu zbiorowego.
- Zapewnienie dostępu do sieci poprzez budowę i modernizację infrastruktury komunalnej.

OSI – gminy w transformacji górniczej stanowią gminy, na terenie których przewiduje się występowanie lub już istnieją negatywne skutki zachodzących procesów restrukturyzacyjnych w zakresie sektora górniczego. Na potrzeby analizy, pod uwagę wzięto takie czynniki jak zachodzące zjawiska społeczne, przestrzenne oraz środowiskowe, w związku z występowaniem jednej z następujących przesłanek:

- występowanie terenów pogórnich po zakończonej już działalności wydobywczej (kopalnie zlikwidowane lub w likwidacji),
- aktualnie prowadzona działalność wydobywcza węgla kamiennego,
- występowanie znacznej liczby pracujących w sektorze górniczym.

Gmina Miedźno nie została zaliczona do tego obszaru strategicznej interwencji.

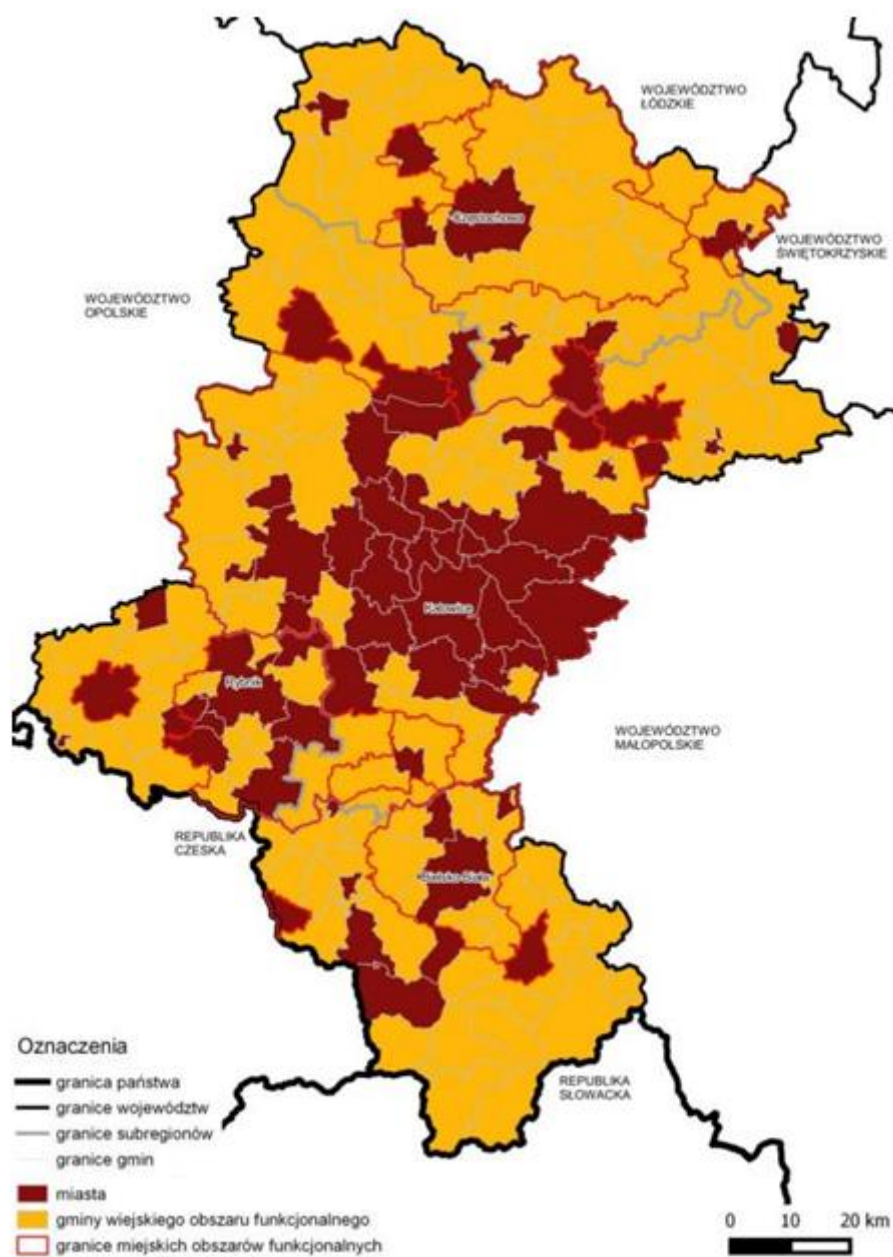


Rysunek 5. . OSI – gminy w transformacji górniczej

Źródło: Strategia Rozwoju Województwa Śląskiego „Śląskie 2030”.

Zgodnie z treścią Planu Zagospodarowania Przestrzennego Województwa Śląskiego 2020+:

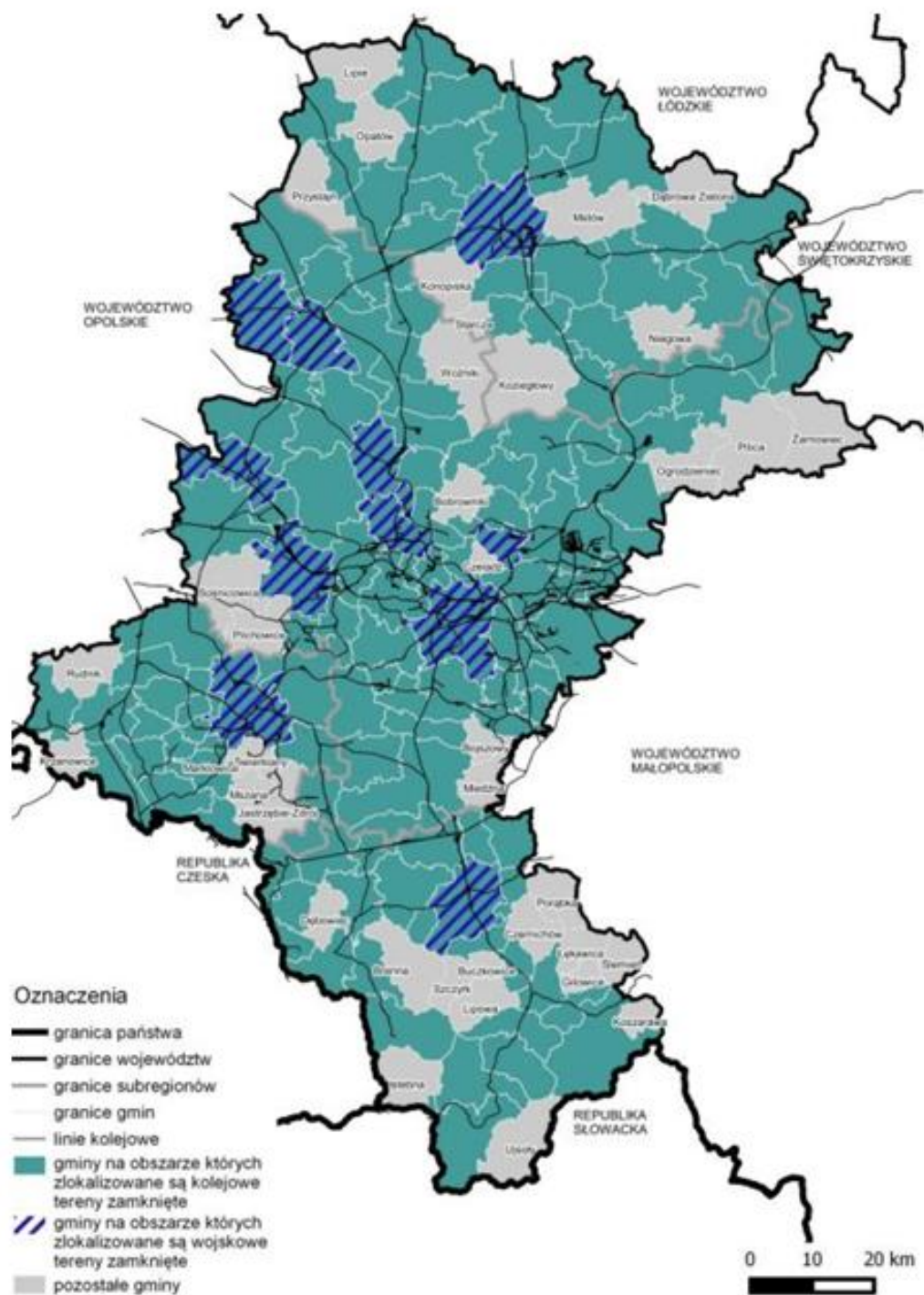
1) Gmina Miedźno została ujęta w wiejskim obszarze funkcjonalnym – cechą charakterystyczną tych obszarów jest duża powierzchnia użytków rolnych oraz znaczna liczba ludności utrzymująca się z pracy w rolnictwie. Obszary rolnicze cechują się również zauważalnym zróżnicowaniem funkcji, obejmującym zarówno funkcje rolnicze, jak i pozarolnicze, co wynika ze specyfiki sieci osadniczej i profilu gospodarczego regionu. Te obszary funkcjonalne coraz bardziej jednak tracą swój pierwotny charakter rolniczy w wyniku procesów urbanizacyjnych, w tym postępującej suburbanizacji,



Rysunek 6. Granice obszarów funkcjonalnych w województwie śląskim

Źródło: Plan Zagospodarowania Przestrzennego Województwa Śląskiego 2020+.

2) Gmina Miedźno została zaliczona do obszarów terenów zamkniętych – to tereny o charakterze zastrzeżonym ze względu na obronność i bezpieczeństwo państwa, określone przez właściwych ministrów i kierowników urzędów centralnych.



Rysunek 7. Tereny zamknięte na obszarze województwa śląskiego
 Źródło: Plan Zagospodarowania Przestrzennego Województwa Śląskiego 2020+.

6. MODEL STRUKTURY FUNKCJONALNO – PRZESTRZENNEJ GMINY

Rozdział odnosi się do przepisu wskazującego, że strategia rozwoju gminy określa w szczególności „model struktury funkcjonalno-przestrzennej gminy (Art. 10e. 3. 4) zawartego w ustawie z dnia 8 marca 1990 r. o samorządzie gminnym (Dz.U. 2025 poz. 1153).

Gmina wiejska Miedźno należy do Powiatu Kłobuckiego znajdującego się w północnej części Województwa Śląskiego. W odróżnieniu od charakterystycznego dla Śląska przemysłu i bardzo rozwiniętej urbanizacji, północna część województwa śląskiego, w tym gmina Miedźno, ma charakter rolniczy: użytki rolne stanowią 52%, a leśne 48% jej obszaru, przy praktycznie braku ośrodków przemysłowych (co ma duże znaczenie dla stanu środowiska naturalnego).

Gmina Miedźno położona jest w obrębie Wyżyny Wieluńskiej, rozciągającej się między Wieluniem a Częstochową. Wyżyna Wieluńska stanowi część płyty jurajskiej, która przedłuża się w kierunku południowo-wschodnim, tworząc makroregion Wyżyny Krakowsko-Częstochowskiej. Ponieważ zabudowa jest z innych utworów (lias-dogger), nie posiada tak różnorodnego krajobrazu jak Jura Krakowsko-Częstochowska.

Omawiany obszar leży w zlewni rzeki Liswarty, będącej lewobrzeżnym dopływem Warty. Wody powierzchniowe, system rowów otwartych, są odprowadzane do Białej Okszy, Liswarty i Dziuni (dopływ Opatówki).

Pomiędzy miejscowościami Ostrowy nad Okszą i Borowa, na rzece Okszy, znajduje się sztucznie utworzony zalew: „Ostrowy” o powierzchni 39 ha. Ma on duże znaczenie jako zbiornik retencyjny, a jednocześnie jest ośrodkiem rekreacyjnym i miejscem uprawiania sportów wodnych.

Obszar gminy Miedźno zlokalizowany jest w zasięgu Głównego Zbiornika Wód Podziemnych – GZWP nr 326 Zbiornik Częstochowa (E). Jest związany z utworami jury górnej.

Rozmieszczenie lasów na obszarze gminy jest nierównomierne. O ich występowaniu, różnorodności typów siedliskowych lasu i składzie gatunkowym drzewostanu zadecydowały zarówno warunki fizyczno-geograficzne (geologia, geomorfologia, gleba, klimat), jak i działalność gospodarcza człowieka. Na obszarze gminy w części wschodniej, północno wschodniej i zachodniej lasy tworzą duże, zwarte kompleksy. W centralnej części gminy występują nielicznie, w znacznym rozproszeniu, a granica rolno-leśna niektórych konturów charakteryzuje się bardzo nieregularną linią.

Zgodnie z „Mapą przebiegu korytarzy ekologicznych w Polsce”, która opracowana została przez Zakład Badania Ssaków PAN w Białowieży (obecnie Instytut Biologii Ssaków) pod kierownictwem prof. dr. hab. Włodzimierza Jędrzejewskiego, częściowo obszar gminy znajduje się w zasięgu korytarzy ekologicznych:

- Załęczański Łuk Warty - Lasy Przedborskie GKPdC-10B,
- Bory Stobrawskie - Dolina Górnej Warty GKPdC-12A.

Ponadto na obszarze gminy Miedźno wyznaczone zostały:

- korytarz chiropterologiczny,
- korytarz ichtiologiczny – Rzeka Liswarta,

- obszary węzłowe „Lasy Nadwarciańskie”,
- obszary newralgiczne korytarza dla ssaków kopytnych i drapieżnych,
- korytarz dla ssaków kopytnych „K/LGL-N”,
- korytarz dla ssaków drapieżnych: D/LGL-N”,
- międzynarodowy korytarz spójności obszarów chronionych „Kocinka”,
- międzynarodowy korytarz spójności obszarów chronionych „Liswarta”,
- międzynarodowy korytarz spójności obszarów chronionych „Warta”,
- regionalne korytarze ornitologiczne (migracji ptaków):
 - „Dolina Górnej Warty”,
 - „Dolina Warty – Lasy Lublinieckie”.

Dodatkowo na obszarze gminy znajdują się lokalne korytarze ekologiczne – doliny rzeczne Liswarty, Białej Okszy i mniejsze cieki oraz duże kompleksy leśne we wschodniej, północno-wschodniej i zachodniej części gminy.

W związku z wysokimi walorami przyrodniczymi i krajobrazowymi, część obszaru gminy znajduje się w zasięgu obszarów leśnych, jednak na jej terenie nie wyznaczono powierzchniowych form ochrony przyrody. Na obszarze gminy znajdują się jedynie obiekty chronione, zgodnie z ustawą z dnia 16 kwietnia 2004 r. o ochronie przyrody, do których należą 2 pomniki przyrody ożywionej, ustanowione Rozporządzeniem Nr 23/94 Wojewody Częstochowskiego z dnia 30 grudnia 1994 r. w sprawie uznania za pomniki przyrody, zmienionym Rozporządzeniem Nr 4/96 Wojewody Częstochowskiego z dnia 6 lutego 1996 r. zmieniającym rozporządzenie w sprawie uznania za pomniki przyrody.

Gmina Miedźno charakteryzuje się dość dobrą dostępnością komunikacyjną w układzie drogowym, choć przez jej teren nie przebiegają drogi krajowe ani ekspresowe. Układ transportowy opiera się przede wszystkim na sieci dróg wojewódzkich i powiatowych oraz na bliskości ważnych korytarzy transportowych o znaczeniu regionalnym i krajowym.

W sąsiedztwie gminy przebiega autostrada A1 (na odcinku Częstochowa – Piotrków Trybunalski oddana do użytku w ostatnich latach), która stanowi jeden z głównych szlaków komunikacyjnych w Polsce, łączący północ i południe kraju. W niedalekiej odległości znajdują się również drogi krajowe nr 91 (Gdańsk – Częstochowa), nr 42 (Kamienna – Rudnik) oraz nr 43 (Wieluń – Częstochowa), co zapewnia stosunkowo dogodnie powiązania komunikacyjne z Częstochową, Kłobuckiem oraz innymi ośrodkami regionu.

Przez teren gminy przebiegają drogi wojewódzkie: DW491 (Raciszyn – Częstochowa) oraz DW492 (Ważne Młyny – Blachownia), które pełnią kluczową rolę w obsłudze ruchu lokalnego i zapewniają połączenia z siecią dróg wyższej kategorii. Uzupełnieniem układu transportowego są drogi powiatowe i gminne, łączące poszczególne miejscowości oraz zapewniające dojazd do ośrodków usługowych i administracyjnych.

Na terenie gminy Miedźno nie funkcjonuje kolej pasażerska i nie ma stacji kolejowej obsługującej ruch osobowy. Oznacza to, że mieszkańcy nie mają bezpośredniego dostępu do transportu

kolejowego w granicach gminy i w codziennych dojazdach opierają się głównie na transporcie drogowym (samochody, autobusy).

Przez obszar gminy Miedźno przebiega dwutorowa, zelektryfikowana, magistralna linia kolejowa nr 131 (Chorzów Batory – Tczew). Linia ta jest jedną z najważniejszych tras kolejowych w Polsce z punktu widzenia ruchu towarowego: zapewnia bowiem połączenie m.in. pomiędzy portami morskimi w Trójmieście i Górnośląskim Okręgiem Przemysłowym (a także państwami położonymi na południe od Polski).

Sołectwo Miedźno położone jest przy głównym ciągu komunikacyjnym gminy - drodze wojewódzkiej nr 491. Stanowi ośrodek administracyjny w gminie, z którego rozchodzą się drogi łączące je z okolicznymi miejscowościami. Zabudowa mieszkaniowa we wszystkich jednostkach osadniczych zlokalizowana jest wzdłuż ciągów komunikacyjnych i ma charakter ekstensywny. W gminie dominuje zabudowa mieszkaniowa jednorodzinna oraz rozproszona zabudowa zagrodowa.

Z uwagi na pełnioną funkcję ośrodka gminnego, sołectwo Miedźno charakteryzuje się najwyższą dostępnością usług publicznych (w tym administracji), usług oświaty, służby zdrowia, bezpieczeństwa publicznego i kultury.

Wśród jednostek świadczących usługi administracji znajduje się przede wszystkim Urząd Gminy w Miedźnie. Bezpieczeństwo publiczne zapewnia straż pożarna – Ochotnicza Straż Pożarna w miejscowościach Miedźno, Kołczkowice, Mokra, Ostrowy nad Okszą, Wapiennik, Borowa. W Miedźnie działa Gminny Ośrodek Pomocy Społecznej (GOPS). Opiekę zdrowotną zapewniają dwa ośrodki: Gminny Ośrodek Zdrowia w Miedźnie oraz Wiejski Ośrodek Zdrowia w Ostrowach nad Okszą.

W gminie funkcjonuje Gminny Ośrodek Kultury w Miedźnie oraz działająca w jego strukturach Gminna Biblioteka Publiczna w Miedźnie wraz z jej filią w Ostrowach nad Okszą. Uzupełnieniem oferty są świetlice wiejskie w: Władysławowie, Izbiskach, Borowej, Kołczkowicach i Mokrej.

Na terenie gminy funkcjonują publiczne placówki przedszkolne i oświatowe, tj. Zespoły Szkolno-Przedszkolne w Miedźnie, Ostrowach nad Okszą i Mokrej.

Gmina Miedźno posiada bazę sportowo-rekreacyjną, a wydarzenia i imprezy rekreacyjno-sportowe prowadzone są głównie w obrębie boisk, terenów rekreacyjnych i placów zabaw. W gminie działają dwa kluby sportowe piłki nożnej: Naprzód Ostrowy i Grom Miedźno. Dysponują boiskami sportowymi wraz z zapleczem. W jego skład wchodzi: boiska do piłki nożnej, korty tenisowe, boiska do siatkówki plażowej oraz boisko do Streetball'u. Działa także UKS Tytan Ostrowy – sekcja siatkarska.

W gminie funkcjonują 3 parafie rzymskokatolickie: pw. Św. Katarzyny Aleksandryjskiej w Miedźnie (od 1425 r.), pw. Stygmatów św. Franciszka z Asyżu w Ostrowach nad Okszą (od 1922 r.) i pw. Św. Szymona i Judy Tadeusza w Mokrej (od 1981 r.).

W 2010 roku w Mokrej powstało Muzeum Kultury Przeworskiej i Izba Pamięci Bitwy pod Mokrą. Budynek zlokalizowany jest przy Szkole Podstawowej im. Bohaterów Walk pod Mokrą 1939 r. Mokra zasłynęła w historii Polski poprzez przeprowadzoną bitwę, która była jednym z pierwszych starć zbrojnych Wojska Polskiego podczas II wojny światowej.

Obszar gminy Miedźno charakteryzuje się dość dobrze rozwiniętą siecią infrastruktury technicznej. 94,9% ludności w gminie korzysta z zaopatrzenia w wodę z sieci wodociągowej, a z kanalizacji korzysta 52,0% mieszkańców. Gmina Miedźno nie jest zgazyfikowana, a mieszkańcy korzystają z gazu bezprzewodowego dostarczanego w butlach.

Na mocy Uchwały nr 165/XX/2020 Rady Gminy Miedźno z dnia 15 grudnia 2020 r. w sprawie wyznaczenia obszaru i granic aglomeracji Gminy Miedźno, na obszarze gminy Miedźno wyznaczona została aglomeracja dla gospodarki ściekowej, o równoważnej liczbie mieszkańców 4992, z oczyszczalnią ścieków w miejscowości Ostrowy nad Okszą, której obszar obejmuje miejscowości w gminie Miedźno: Kołaczkowice, Miedźno, Ostrowy nad Okszą, Wapiennik. Aglomeracja spełnia warunki wskaźnika intensywności sieci kanalizacyjnej, który to wskaźnik stanowi iloraz liczby mieszkańców do długości sieci kanalizacyjnej obsługującej tych mieszkańców.

Dostawa wody dla mieszkańców gminy realizowana jest przez PWiK w Częstochowie – zintegrowany ponadlokalny system zaopatrzenia w wodę dla gmin leżących w obszarze jego funkcjonowania. Centralny wodociąg okręgu częstochowskiego obejmuje swym zasięgiem powierzchnię około 800 km². Uwarunkowania przyrodnicze, a szczególnie warunki hydrologiczne i hydrogeologiczne sprawiły, że omawiany rejon jest bogaty w wody dobrej jakości.

W gminie Miedźno zbiorcza sieć kanalizacyjna działa na terenie 6 z 10 sołectw, w tym 2 sołectwa są tylko częściowo skanalizowane.

Ścieki ze zbiorczej sieci kanalizacyjnej są dostarczane do jedynej, istniejącej na terenie gminy oczyszczalni ścieków, zlokalizowanej w Ostrowach nad Okszą. Przepustowość oczyszczalni wynosi 500 m³/dobę. Średnia wartość wydajności działającej oczyszczalni to 3753 RLM.

Cały zainwestowany obszar gminy Miedźno jest zelektryfikowany. Na terenie gminy nie ma zlokalizowanej żadnej stacji elektroenergetycznej WN/SN oraz nie przebiegają żadne napowietrzne linie elektroenergetyczne 110 kV. W gminie Miedźno zlokalizowane są następujące obiekty elektroenergetyczne będące w eksploatacji Polskie Sieci Elektroenergetyczne S.A.:

- linia 400 kV relacji Dobrzeń-Trębaczew,
- linia 400 kV relacji Joachimów-Trębaczew,
- w okolicy miejscowości Kolonia Miedźno linie łączą się w linię dwutorową 400 kV Dobrzeń-Trębaczew, Joachimów-Trębaczew.

Gmina Miedźno to gmina, której gospodarka związana jest z rolniczym charakterem tej części województwa, w związku z tym tereny zabudowy techniczno-produkcyjnej stanowią niewielki odsetek powierzchni. Na terenie gminy brak jest praktycznie ośrodków przemysłowych, a obszary z dopuszczeniem działalności produkcyjnej wyznaczone w obowiązujących dokumentach

planistycznych to tereny w słabym stopniu zurbanizowane i przekształcone w kierunku funkcji przemysłowej, jednak ich lokalizacja umożliwia korzystanie z istniejącej infrastruktury technicznej i komunikacyjnej, możliwej w każdym czasie do rozbudowy.

Rolnictwo jest nadal dominującą funkcją gminy, jednak z uwagi na niski potencjał glebowy i niską dochodowość obserwuje się spadek znaczenia rolnictwa. Rolnicza przestrzeń produkcyjna obejmuje przede wszystkim obszary w centralnej części gminy, poza obszarem koncentracji skupisk leśnych zlokalizowanych na wschodzie, północnym wschodzie i zachodzie. Wartość rolnicza gleb jest niska – występują tu gleby klas od IIIb do VI. Są w większości glebami piaszczystymi, okresowo lub stale suchymi, o niskim (rzadziej średnim) stopniu kultury. Tym samym, gleby te są ubogie w próchnicę i składniki pokarmowe i nie są odpowiednie pod produkcję rolną. Grunty klas bonitacyjnych I, II i IIIa w ogóle nie występują na terenie gminy, grunty klasy III b występują tylko we wsi Mokra.

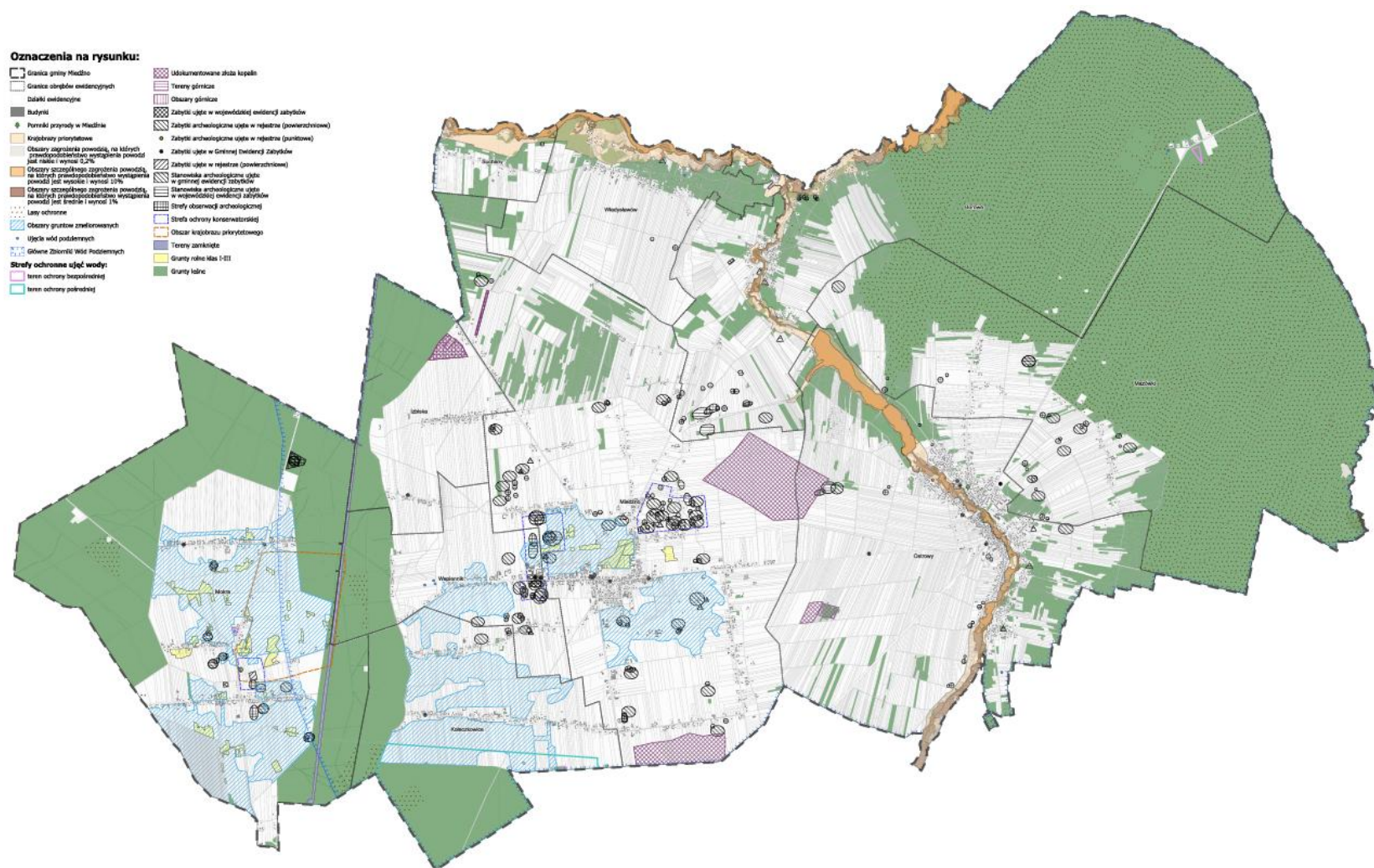
Na terenie gminy Miedźno wytyczona została ścieżka edukacyjna historyczno-przyrodnicza o długości ok. 30 km. Rozpoczyna się w miejscowości Wilkowiecko, prowadzi poprzez wieś Mokra, Wapiennik, Miedźno, Ostrowy nad Okszą, Rywaczki, a kończy w Nowym Folwarku. W jej ramach powstało kilka tras rowerowych, a na całym odcinku jest 20 miejsc, w których można się zatrzymać. Przystanki prezentują dziedzictwo historyczne, kulturowe i przyrodnicze, tj. miejsca występowania ciekawych gatunków roślin. Głównym motywem ścieżki jest jednak upamiętnienie walk Wołyńskiej Brygady Kawalerii.

Na obszarze gminy Miedźno krajobraz kulturowy reprezentują zespoły osadnicze, które kształtowały się przy drogach lub w pobliżu cieków wodnych. Typowe dla tego terenu układy przestrzenne – rzędówka, zachowały się w układzie ruralistycznym Miedźna i Ostrów nad Okszą. Do dzisiaj nie zachowały się na terenie gminy przykłady tradycyjnej zabudowy zagrodowej.

Pojedyncze obiekty, wpisane do ewidencji zabytków, pochodzą z końca XIX i początków XX wieku. Są to przykłady architektury murowanej (cegła) i drewnianej, lecz znacznie przekształcone, bez wyraźnego detalu i charakterystycznych cech zabudowy siedliska.

Wśród zabytków gminy warto wyróżnić m.in.:

- kościół parafialny pod wezwaniem św. Katarzyny Aleksandryjskiej, z oryginalną, pochodzącą z końca XIX wieku polichromią;
- kaplicę cmentarną zbudowaną ok. 1840 r. przez Miączyńskich, w podziemiach której pochowany jest wojewoda Miączyński i jego rodzina;
- grób Powstańców Styczniowych z 1863 r. oraz zbiorową mogiłę żołnierzy Wołyńskiej Brygady Kawalerii na cmentarzu w Miedźnie;
- drewniany kościół w Mokrej z 1708 r.;
- cmentarzyk choleryczny z 1867 r. przy drodze Miedźno – Ostrowy nad Okszą;
- kościół pod wezwaniem św. Andrzeja Boboli w Ostrowach nad Okszą;
- stanowisko archeologiczne – cmentarzisko ciepłopalne z okresu wpływów rzymskich w Mokrej.



Rysunek 8. Uwarunkowania rozwoju przestrzennego gminy- uwarunkowania przyrodnicze i kulturowe (Źródło: Plan Ogólny Gminy Miedźno)



Rysunek 9. Uwarunkowania rozwoju przestrzennego gminy: infrastruktura społeczna, transportowa i techniczna (Źródło: Plan Ogólny Gminy Miedźno)

6.1. Struktura sieci osadniczej wraz z rolą i hierarchią jednostek osadniczych

Obszary z predyspozycją do rozwoju funkcji mieszkalnictwa w Gminie skupiają się przede wszystkim wzdłuż głównych ciągów komunikacyjnych oraz w otoczeniu istniejących ośrodków, gdzie dostępna jest infrastruktura techniczna. Rozwój mieszkalnictwa powinien być powiązany z dalszą rozbudową infrastruktury społecznej i technicznej. Występują również obszary predysponowane do lokalizacji działalności gospodarczej, gdzie istnieją korzystne warunki przestrzenne, techniczne i komunikacyjne. Obszary te stanowią istotny element rozwoju gospodarczego Gminy, sprzyjając powstawaniu miejsc pracy i ograniczaniu odpływu ludności aktywnej zawodowo do ośrodków zewnętrznych.

- Obszary z predyspozycjami do rozwoju funkcji mieszkalnictwa
- Obszary z predyspozycjami do rozwoju funkcji gospodarczych



Rysunek 10. Model struktury funkcjonalno-przestrzennej Gminy Miedźno – zagospodarowanie terenu oraz kierunki rozwoju (Źródło: Plan Ogólny Gminy Miedźno, praca własna)

6.2. Ustalenia i rekomendacje w zakresie kształtowania i prowadzenia polityki przestrzennej w Gminie Miedźno

Rozdział odnosi się do przepisu wskazującego, że w strategii uwzględnia się ustalenia i rekomendacje w zakresie kształtowania i prowadzenia polityki przestrzennej (Art. 10e. 3. 5) zawartego w ustawie z dnia 8 marca 1990 r. o samorządzie gminnym (Dz.U. 2025 poz. 1153).

Przedstawione poniżej rekomendacje pełnią rolę wspomagającą i usprawniającą sukcesywne wdrażanie wyznaczonych celów niniejszej strategii. Stanowią również katalog dobrych praktyk skierowanych nie tylko do samorządu terytorialnego, ale również do pozostałych interesariuszy, ze szczególnym uwzględnieniem społeczności lokalnej. Podstawową zasadą dotyczącą prawidłowego planowania przestrzennego w gminie jest zagwarantowanie udziału społeczeństwa w opracowywaniu dokumentów planistycznych dotyczących zagospodarowania przestrzeni.

Ustalenia i rekomendacje w zakresie kierunków zmian w strukturze zagospodarowania terenów, w tym określenia szczególnych potrzeb w zakresie nowej zabudowy mieszkaniowej

- Rozwój terenów osadniczych powinien polegać przede wszystkim na uzupełnianiu zagospodarowania istniejących układów, a następnie na dodawaniu nowych terenów zainwestowanych do granic istniejących terenów osadniczych. Nowa zabudowa powstająca na dodanych terenach powinna mieć charakter zabudowy skoncentrowanej, skupionej w układy osadnicze oraz zharmonizowanej z walorami otoczenia.
- Na terenach osadniczych należy uwzględnić wymagania, wynikające z potrzeb kształtowania przestrzeni publicznych.
- W obszarach zabudowy należy lokalizować przestrzenie publiczne służące integracji społecznej i codziennej rekreacji mieszkańców.
- Nowa zabudowa mieszkaniowa swoją architekturą powinna nawiązywać do tradycji regionalnych w zakresie kształtów i pokrycia dachu oraz kolorystyki dachów i elewacji.
- Na terenie gminy Miedźno należy dążyć do segregacji funkcji oraz zachowania charakteru zabudowy.

- Ograniczenia w zagospodarowaniu pod zabudowę wynikają z położenia części terenów na obszarach zagrożonych powodzią, położenia w strefach przykrawędziowych lub z niesprzyjających warunków gruntowo-wodnych, a także z konieczności ochrony gruntów rolnych (zabudowę należy planować na terenach o jak najniższych klasach bonitacyjnych).
- Zgodnie z § 3, ust. 10 Rozporządzenia Ministra Rozwoju i Technologii z dnia 8 grudnia 2023 r. w sprawie projektu planu ogólnego gminy, dokumentowania prac planistycznych w zakresie tego planu oraz wydania z niego wypisów i wyrysów, na terenie Gminy Miedźno dopuszcza się określenie wyższego zapotrzebowania na nową zabudowę mieszkaniową, niż wynika to ze wzoru z ust. 2, jeżeli jest to uzasadnione szczególnymi potrzebami w zakresie nowej zabudowy mieszkaniowej.

Zasady ochrony środowiska i jego zasobów, w tym ochrony powietrza, przyrody i krajobrazu

- Zakłada się kształtowanie spójnej przestrzennej sieci powiązań przyrodniczych, uwzględniającej istniejące i projektowane obszary chronione, włączone w sieć krajową, opartej o założenia i koncepcje europejskich sieci ekologicznych,
- zaleca się sukcesywne przekształcanie dotychczasowych systemów zaopatrzenia w ciepło w bardziej ekologiczne - wykorzystujące paliwa ekologiczne lub źródła odnawialne,
- w dalszym rozwoju zagospodarowania terenów osadniczych istotną rolę powinna odegrać prośrodowiskowa infrastruktura techniczna o wysokim standardzie technologicznym (w tym systemy ogrzewania),
- w kształtowaniu zabudowy i wprowadzaniu obiektów technicznych (zwłaszcza na terenach otwartych) należy uwzględnić potrzebę zachowania walorów krajobrazowych poprzez odpowiednią kubaturę zabudowy i jej wysokość oraz zachowanie ważnych osi i panoram widokowych,
- należy chronić przebieg istniejących cieków naturalnych oraz rowów systemu melioracji wodnej i stosować obudowę biologiczną cieków wodnych.

Zasady ochrony dziedzictwa kulturowego i zabytków oraz dóbr kultury współczesnej

- Dla proponowanych odcinków zabudowy typu ulicówka w Ostrowach nad Okszą i Miedźnie należy określić w planach miejscowych podstawowe zasady kształtowania zabudowy i zagospodarowania tych terenów celem utrzymania i uzupełnienia,

np. ukształtowany układ zabudowy, układ kalenicy, spadki dachów, podobne gabaryty, w tym wysokości zabudowy.

- W przypadku przenoszonych obiektów zabytkowych lub obiektów odtwarzanych na wzór zabytkowych na terenach usług oraz zabudowy rekreacyjnej i rezydencjonalnej nie obowiązują określone dla tych terenów rygory dotyczące kształtowania zabudowy w zakresie gabarytów budynków i kształtu dachu.
- Na obszarze gminy zostały wyznaczone strefy ochrony konserwatorskiej „B”, które obejmują:
 - strefę ochrony konserwatorskiej „B1” – obszar cmentarza parafii p.w. św. Katarzyny Aleksandryjskiej,
 - strefę ochrony konserwatorskiej „B2” – kościół p.w. św. Katarzyny Aleksandryjskiej,
 - strefę ochrony konserwatorskiej „B3” – obszar Pola Bitwy pod Mokrą.
- W odniesieniu do wyznaczonej strefy konserwatorskiej „B” miejsca Pola Bitwy pod Mokrą wprowadza się dodatkowe zasady ochrony: – prowadzenie robót ziemnych, pod nadzorem archeologicznym wg przepisów ustawy o ochronie zabytków, – utrzymanie terenów otwartych w strefie z dopuszczeniem pozostawienia wybranych grup i kęp zakrzywień i zadrzewień, – zakaz dalszych zalesień.
- zachowanie istniejących wewnątrz krajobrazowych i ruralistycznych, zachowanie osi kompozycyjnych i powiązań widokowych pomiędzy częściami składowymi krajobrazu, zachowanie historycznej kompozycji układów zieleni.
- Na obszarze gminy wyznaczone zostały projektowane obszary objęte ochroną konserwatorską, które obejmują obszary występowania stanowisk archeologicznych, znajdujących się poza zasięgiem strefy konserwatorskiej ustanowionej w miejscowym planie zagospodarowania przestrzennego.
- W odniesieniu do obiektów objętych ochroną poprzez wpis do rejestru zabytków, obowiązują następujące zasady ochrony: – ustala się priorytet wymagań i ustaleń konserwatorskich nad względami wynikającymi z działalności inwestycyjnej, – wykorzystanie obiektu wpisanego do rejestru zabytków na cele użytkowe powinno zapewniać trwałe zachowanie jego wartości, – trwałe zachowanie historycznej formy urbanistycznej i architektonicznej oraz rewaloryzacja otoczenia zagospodarowaniem, zabytków zgodnie z historycznym – zahamowanie procesów degradacji zabytków i doprowadzenie do poprawy stanu ich zachowania, – zakaz wprowadzania urządzeń technicznych, masztów itp. na obiektach zabytkowych wpisanych do rejestru zabytków, – usunięcie w miarę możliwości obiektów, bądź ich części, stanowiących elementy dysharmonijne zlokalizowane w bliskim sąsiedztwie obiektów zabytkowych, – ochrona

zieleni towarzyszącej obiektom zabytkowym wpisanym do rejestru zabytków, – w sąsiedztwie obiektów zabytkowych zakaz wprowadzania funkcji kolidujących, mogących stanowić dla nich uciążliwość, tj. działalność produkcyjną mogącą pogorszyć stan środowiska (m.in. hałas, wibracje, drażniącą woń, itp.), a mających bezpośredni wpływ na utrzymanie i sposób korzystania z zabytku, – konserwacja oraz utrzymanie brył, wystroju, – zakaz przekształceń obniżających wartości architektoniczne, – zakaz instalowania urządzeń, masztów itp.

- W celu zachowania reliktywów archeologicznych na obszarze gminy zostały wyznaczone strefy ochrony konserwatorskiej – projektowane strefy ochrony archeologicznej, w których obowiązują zasady zagospodarowania: – zachowanie stanowisk ujętych w ewidencji służby ochrony zabytków, – działania inżynierskie, budowlane i inne należy prowadzić pod nadzorem archeologicznym, zgodnie z przepisami odrębnymi.

Zasady lokalizacji obiektów handlu wielkopowierzchniowego w rozumieniu ustawy z dnia 27 marca 2003 r. o planowaniu i zagospodarowaniu przestrzennym

Na obszarze Gminy Miedźno nie przewiduje się lokalizacji wielkopowierzchniowych obiektów handlowych o powierzchni sprzedaży powyżej 2000 m².

Zasady lokalizacji kluczowych inwestycji celu publicznego

Zgodnie z ustawą z dnia 27 marca 2003 r. o planowaniu i zagospodarowaniu przestrzennym, pod pojęciem inwestycji celu publicznego należy rozumieć działania o znaczeniu lokalnym (gminnym) i ponadlokalnym (powiatowym, wojewódzkim i krajowym), a także krajowym (obejmującym również inwestycje międzynarodowe i ponadregionalne), oraz metropolitalnym (obejmującym obszar metropolitalny) bez względu na status podmiotu podejmującego te działania oraz źródła ich finansowania, stanowiące realizację celów, o których mowa w art. 6 ustawy z dnia 21 sierpnia 1997 r. o gospodarce nieruchomościami.

Zasady lokalizacji kluczowych inwestycji celu publicznego:

- zagwarantowanie udziału lokalnej społeczności w kształtowaniu przestrzeni,
- lokowanie inwestycji celu publicznego na podstawie ustaleń aktów prawa miejscowego,
- przeprowadzanie analiz oceny wpływu inwestycji na środowisko.

Kierunki rozwoju systemów komunikacji, infrastruktury technicznej i społecznej

- zakłada się modernizację istniejących dróg z przystosowaniem ich dla osób niepełnosprawnych oraz dostosowanie ich do parametrów technicznych zgodnie z przepisami odrębnymi,
- dopuszcza się budowę nowych odcinków dróg łączących nowe tereny przewidziane do zainwestowania, z przystosowaniem ich dla osób niepełnosprawnych,
- zapewnienie dobrej dostępności komunikacyjnej poprzez rozwój układu drogowego, komunikacji zbiorowej, infrastruktury pieszo-rowerowej, węzłów komunikacyjnych,
- budowa ścieżek rowerowych poprawiających dostępność i obsługę komunikacyjną sołectw poprzez stworzenie ciągłego systemu komunikacji rowerowej. Zagęszczenie tras rowerowych z wykorzystaniem nieutwardzonych dróg leśnych i rolniczych na terenach o najwyższej atrakcji przyrodniczo – krajobrazowej. Propagowanie rowerowych i pieszych szlaków turystycznych oraz promocja walorów krajobrazowych gminy,
- tworzenie miejsc postojowych zgodnie z zapotrzebowaniem,
- dla zapewnienia warunków harmonijnego rozwoju gminy należy zapewnić możliwość przyłączania nowych odbiorców do sieci wodociągowej i kanalizacyjnej oraz podejmować niezbędne inwestycje służące rozbudowie i poprawie jakości systemów zaopatrzenia w wodę i odprowadzania ścieków,
- Zaleca się podejmować niezbędne działania i inwestycje służące zapewnieniu wysokiej niezawodności dostaw wody pitnej o dobrych parametrach jakościowych, w tym poprzez:
 - 1) skuteczną ochronę ujęć wody przed zanieczyszczeniami;
 - 2) dbałość o właściwe parametry techniczne sieci i urządzeń służących zaopatrzeniu w wodę;
 - 3) zabezpieczenie rurociągów i innych urządzeń gospodarki wodnej przed szkodliwym oddziaływaniem eksploatacji górniczej,
- gospodarowanie w zasięgu terenów ochrony bezpośredniej ujęć wody podlega rygorom wynikającym z odpowiednich aktów prawnych,
- dopuszcza się budowę nowych oraz rozbudowę i przebudowę istniejących sieci kanalizacyjnych i wodociągowych oraz budowę nowych ujęć wody,
- zakłada się modernizację istniejącej oczyszczalni ścieków i infrastruktury towarzyszącej oraz dopuszcza się budowę nowych obiektów służących oczyszczaniu ścieków,

- realizacja kompleksowych rozwiązań odprowadzania wód opadowych i roztopowych z ciągów komunikacyjnych, placów i parkingów oraz oczyszczenie ich zgodnie z obowiązującymi przepisami,
- budowa oczyszczalni przydomowych i zbiorników bezodpływowych winno być ograniczone tylko do terenów, na których odprowadzanie ścieków do gruntu nie będzie zagrażało jakości wód powierzchniowych i podziemnych,
- gospodarkę odpadami należy prowadzić zgodnie z obowiązującymi przepisami powszechnymi i miejscowymi oraz prawem miejscowym; należy podejmować dalsze skuteczne działania administracyjne skłaniające do utrzymania czystości i porządku na terenie gminy. Należy rozwijać systemy selektywnej zbiórki odpadów oraz lokalizować punkty selektywnego zbierania i magazynowania odpadów komunalnych,
- inwestycje w zakresie telekomunikacji i zaopatrzenia w energię elektryczną powinny stwarzać warunki dla harmonijnego rozwoju gminy,
- zakłada się rozwój szerokopasmowej sieci internetowej,
- dopuszcza się lokalizację urządzeń infrastruktury technicznej m.in. stacje transformatorowe, przepompownie ścieków, hydrofornie, stacje redukcyjne gazu, infrastruktury służącej ochronie przeciwpożarowej i przeciwpowodziowej, związanych z bezpośrednią obsługą terenów zainwestowanych, których dokładna lokalizacja powinna zostać określona w miejscowych planach zagospodarowania przestrzennego.

Zasady lokalizacji urządzeń wytwarzających energię o mocy zainstalowanej przekraczającej 500 kW

W przypadku lokalizacji takich urządzeń wyznacza się następujące zasady:

- w odniesieniu do paneli fotowoltaicznych zaleca się, by charakteryzowały się one wysokim poziomem absorpcji promieni słonecznych,
- zaleca się stosowanie zabezpieczeń mających na celu eliminację ewentualnej uciążliwości zakładów produkcji energii w postaci ograniczania barier w przemieszczaniu się małych zwierząt na terenie oraz pomiędzy terenem produkcji energii a terenami sąsiednimi,
- dopuszcza się niezbędną dla instalacji OZE infrastrukturę elektroenergetyczną dotyczącą przetwarzania, dystrybucji, wyprowadzenia mocy z nowoprojektowanych źródeł oraz magazynowania energii elektrycznej,

- wszystkie oddziaływania urządzeń wytwarzających energię ze źródeł odnawialnych muszą zawierać się w granicach wyznaczonych stref ochronnych,
- wyklucza się wykorzystanie odnawialnych źródeł energii opartych o energię wiatru.

Zasady lokalizacji przedsięwzięć mogących znacząco oddziaływać na środowisko

Do przedsięwzięć mogących znacząco oddziaływać na środowisko zalicza się te przedsięwzięcia, które zostały określone w Rozporządzeniu Rady Ministrów z dnia 10 września 2019 r. w sprawie przedsięwzięć mogących znacząco oddziaływać na środowisko, w podziale na przedsięwzięcia mogące zawsze znacząco oddziaływać na środowisko oraz te mogące potencjalnie znacząco oddziaływać na środowisko.

W przypadku lokalizacji przedsięwzięć mogących znacząco oddziaływać na środowisko na terenie gminy należy uwzględnić:

- lokalizację w miejscach, które nie naruszają funkcjonowania korytarzy ekologicznych oraz nie przyczyniają się do niszczenia siedlisk gatunków występujących w gminie,
- realizację działań mających na celu zapobieganie, ograniczanie lub kompensację przyrodniczą możliwych negatywnych oddziaływań na środowisko,
- przeprowadzenie indywidualnej procedury badania wpływu przedsięwzięcia na środowisko w ramach oceny oddziaływania na środowisko na podstawie ustawy z dnia 3 października 2008 r. o udostępnianiu informacji o środowisku i jego ochronie, udziale społeczeństwa w ochronie środowiska oraz o ocenach oddziaływania na środowisko.

Przedsięwzięcia mogące potencjalnie znacząco oddziaływać na środowisko należy lokalizować poza terenami zabudowy mieszkaniowej. Lokalizacja inwestycji celu publicznego z zakresu łączności publicznej odbywać się będzie na warunkach określonych w przepisach odrębnych.

Zasady kształtowania rolniczej i leśnej przestrzeni produkcyjnej

- Mając na uwadze racjonalne wykorzystanie rolniczej przestrzeni produkcyjnej ustala się następujące zasady gospodarowania:
 - konsekwentna poprawa struktury obszarowej i przeciwdziałanie rozdrobnieniu gospodarstw rolnych,
 - odłogowane tereny rolne należy przeznaczyć na przydomową zieleń o różnych formach zagospodarowania, trwałe łąki nieprodukcyjne lub zalesienia oraz zieleń nieurządzoną,
 - rozwijanie działalności agroturystycznej, rolnictwa ekologicznego i gospodarstw realizujących programy rolno-środowiskowe,

- w przypadku zainwestowania obszarów zmeliorowanych należy przebudować system melioracji wodnej w sposób umożliwiający jego prawidłowe funkcjonowanie oraz zapewniający zachowanie ciągłości układu i swobodny przepływ wód,
 - na obszarach rolnych dopuszcza się zabudowę zagrodową oraz obiekty i urządzenia, służące obsłudze działów specjalnej produkcji rolnej i obiekty związane z obsługą produkcji w gospodarstwach leśnych i rybackich,
 - na obszarach rolnych dopuszcza się lokalizację infrastruktury technicznej i komunikacyjnej,
 - na obszarach gruntów ornych oraz wzdłuż cieków powierzchniowych, przepływających przez obszary rolne należy zachować i wprowadzać zadrzewienia i zakrzewienia, jako elementy lokalnego układu powiązań ekologicznych,
 - należy chronić grunty rolne przed erozją wodną i wietrzną poprzez wykorzystywanie zadrzewień śródpolnych oraz zadarnienia wzdłuż cieków,
 - należy dążyć do ograniczenia nawożenia gruntów i stosowania środków ochrony roślin, zachowania niezadrzewionych łąk i pastwisk, szczególnie na obszarach podmokłych.
- Na obszarach lasów stanowiących własność Skarbu Państwa zrównoważoną gospodarkę leśną należy prowadzić w oparciu o plany urządzania lasu dostosowane do szczególnych warunków siedliskowych. W przypadku lasów nie będących własnością Skarbu Państwa działalność gospodarczą regulują uproszczone plany urządzania lasów i inwentaryzacja lasów. Ponadto dla lasów ustala się następujące zasady gospodarowania:
 - sukcesywne zwiększenia areалу gruntów leśnych (w szczególności zaleca się zalesić obszary przyległe do istniejących kompleksów leśnych),
 - rozwój ekosystemu leśnego poprzez uzupełnianie drzewostanu gatunkami rodzimymi,
 - zachowanie i ochrona łąk i polan śródleśnych,
 - dążenie do łączenia izolowanych enklaw leśnych,
 - ograniczenie zmiany przeznaczenia gruntów leśnych na cele nieleśne,
 - przy rozpatrywaniu wniosków o przeznaczenie terenów leśnych na cele nieleśne, rozważenie możliwości zalesienia innego obszaru o podobnym areale,
 - dopuszcza się nowe podziały i scalenia gruntów leśnych,
 - pozostawienie stref wolnych od zabudowy wzdłuż granicy lasów,
 - dopuszcza się budowę szlaków turystycznych, ścieżek rowerowych i miejsc odpoczynku oraz innych obiektów ułatwiających ruch turystyczny i rekreację.

Zasady kształtowania zagospodarowania przestrzennego na obszarach zdegradowanych i obszarach rewitalizacji oraz obszarach wymagających przekształceń, rehabilitacji, rekultywacji lub remediacji

Nie wyznacza się zasięgu obszarów wymagających przekształceń, rehabilitacji, rekultywacji lub remediacji

7. ZGODNOŚĆ Z DOKUMENTAMI NADRZĘDNYMI

Rozdział odnosi się do przepisu „Art. 10f. 2. Projekt strategii rozwoju gminy opracowuje wójt oraz przedkłada go zarządowi województwa w celu wydania opinii dotyczącej sposobu uwzględnienia ustaleń i rekomendacji w zakresie kształtowania i prowadzenia polityki przestrzennej w województwie określonych w strategii rozwoju województwa” zawartego w ustawie z dnia 8 marca 1990 r. o samorządzie gminnym (Dz.U. 2025 poz. 1153).

Strategia Rozwoju Województwa Śląskiego „Śląskie 2030”

Strategia stanowi odpowiedź na wciąż zmieniające się uwarunkowania, definiując zarówno istniejące szanse, jak i wyzwania stojące przed regionem. Wyznacza on 4 cele strategiczne: *Województwo śląskie regionem odpowiedzialnej transformacji gospodarczej, Województwo śląskie regionem przyjaznym dla mieszkańca, Województwo śląskie regionem sprawnie zarządzanym, Województwo śląskie regionem wysokiej jakości środowiska i przestrzeni.*

Określona wizja przewiduje, że w 2030 roku Województwo śląskie będzie nowoczesnym regionem europejskim o konkurencyjnej gospodarce, będącej efektem odpowiedzialnej transformacji, zapewniającym możliwości rozwoju swoim mieszkańcom i oferującym wysoką jakość życia w czystym środowisku.

Dokument podkreśla zróżnicowaną strukturę obszaru, mając na uwadze wysoki poziom urbanizacji, potencjał ludzki, zdywersyfikowaną gospodarkę, cenne zasoby przyrodnicze, a także zachodzące procesy restrukturyzacji.

Tabela 2. Zgodność Strategii Rozwoju Gminy Miedźno na lata 2026-2036 ze Strategią Rozwoju Województwa Śląskiego „Śląskie 2030”

Strategia Rozwoju Województwa Śląskiego „Śląskie 2030”		Strategia Rozwoju Gminy Miedźno na lata 2026-2036			
		Cel strategiczny 1	Cel strategiczny 2	Cel strategiczny 3	Cel strategiczny 4
CEL STRATEGICZNY A Województwo śląskie regionem odpowiedzialnej transformacji gospodarczej	A.1. Konkurencyjna gospodarka				
	A.2. Innowacyjna gospodarka				
	A.3. Silna lokalna przedsiębiorczość				
CEL STRATEGICZNY B Województwo śląskie	B.1. Wysoka jakość usług społecznych, w tym zdrowotnych				

Strategia Rozwoju Województwa Śląskiego „Śląskie 2030”		Strategia Rozwoju Gminy Miedźno na lata 2026-2036			
		Cel strategiczny 1	Cel strategiczny 2	Cel strategiczny 3	Cel strategiczny 4
regionem przyjaznym dla mieszkańca	B.2. Aktywny mieszkańców				
	B.3. Atrakcyjny i efektywny system edukacji i nauki				
CEL STRATEGICZNY C Województwo śląskie regionem wysokiej jakości środowiska i przestrzeni	C.1. Wysoka jakość środowiska				
	C.2. Efektywna infrastruktura				
	C.3. Atrakcyjne warunki zamieszkania, kompleksowa rewitalizacja, zapobieganie i dostosowanie do zmian klimatu				

Plan Zagospodarowania Przestrzennego Województwa Śląskiego 2020+

Przedstawia on zasady kształtowania polityki przestrzennej w województwie, wskazując podstawowe elementy układu przestrzennego i istniejące między nimi powiązania. Definiuje kluczowe cele i działania mające na celu rozwój województwa, i tym samym osiągnięcie ładu przestrzennego, łącząc takie elementy jak sfera przestrzenno-techniczna, społeczna, gospodarcza i ekologiczna. Plan Zagospodarowania Przestrzennego Województwa Śląskiego 2020+ wyznacza 4 główne cele polityki przestrzennej, wskazując przy tym sposoby ich realizacji, a wizja rozwoju przewiduje, że *Województwo śląskie będzie regionem o nowoczesnej gospodarce, wykorzystującym kreatywność jego mieszkańców i wzmacniającym istniejące potencjały gospodarcze i środowiskowe, zapewniającym równość życiowych i rozwojowych szans przy poszanowaniu zasady zrównoważonego i trwałego rozwoju*. Strategia Rozwoju Gminy Miedźno na lata 2026-2036 swoimi założeniami nawiązuje do wszystkich kierunków rozwoju Planu Zagospodarowania Przestrzennego Województwa Śląskiego 2020+.

Tabela 3. Zgodność Planu Zagospodarowania Przestrzennego Województwa Śląskiego 2020+ ze Strategią Rozwoju Gminy Miedźno na lata 2026-2036

Plan Zagospodarowania Przestrzennego Województwa Śląskiego 2020+	Strategia Rozwoju Gminy Miedźno na lata 2026-2036			
	Cel strategiczny 1	Cel strategiczny 2	Cel strategiczny 3	Cel strategiczny 4
Cel 1. Nowoczesna gospodarka – promocja gospodarczego wzrostu i innowacji				
Cel 2. Szanse rozwojowe mieszkańców – zapewnienie mieszkańcom dostępu do usług publicznych				
Cel 3. Przestrzeń – zrównoważone wykorzystywanie zasobów środowiska naturalnego i kulturowego				
Cel 4. Relacje z otoczeniem – infrastrukturalne powiązania regionu				

Fundusze Europejskie dla Śląskiego 2021-2027

Program regionalny Fundusze Europejskie dla Śląskiego 2021-2027, pozwalający na realizację kompleksowych projektów w zakresie inwestycji infrastrukturalnych, wspierania kapitału ludzkiego, a także inwestycji mających na celu transformację gospodarczą i społeczną regionu. Wskazuje on 10 podstawowych priorytetów, których uszczegółowienie stanowią poszczególne działania rozwojowe.

Tabela 4. Zgodność programu regionalnego Fundusze Europejskie dla Śląskiego 2021-2027 ze Strategią Rozwoju Gminy Miedźno na lata 2026-2036

Fundusze Europejskie dla Śląskiego 2021-2027	Strategia Rozwoju Gminy Miedźno na lata 2026-2036			
	Cel strategiczny 1	Cel strategiczny 2	Cel strategiczny 3	Cel strategiczny 4
Priorytet I. Fundusze Europejskie na inteligentny rozwój				
Priorytet II. Fundusze Europejskie na zielony rozwój				
Priorytet III. Fundusze Europejskie dla zrównoważonej mobilności				
Priorytet IV. Fundusze Europejskie dla sprawnego transportu				

Fundusze Europejskie dla Śląskiego 2021-2027	Strategia Rozwoju Gminy Miedźno na lata 2026-2036			
	Cel strategiczny 1	Cel strategiczny 2	Cel strategiczny 3	Cel strategiczny 4
Priorytet V. Fundusze Europejskie dla rynku pracy				
Priorytet VI. Fundusze Europejskie dla edukacji				
Priorytet VII. Fundusze Europejskie dla społeczeństwa				
Priorytet VIII. Fundusze Europejskie na infrastrukturę dla mieszkańca				
Priorytet IX. Fundusze Europejskie na rozwój terytorialny				
Priorytet X. Fundusze Europejskie na transformację				

Plan gospodarowania wodami na obszarze dorzecza Wisły

Na terenie objętym opracowaniem zlokalizowane są 4 jednolite części wód powierzchniowych (JCWP), zagrożone ryzykiem nieosiągnięcia celów środowiskowych, a ich stan ogólny określony jest jako zły.

Tabela 5. Ocena jednolitych części wód powierzchniowych na terenie Gminy Miedźno

Lp.	Kod i nazwa JCWP	Ocena JCWP	Przypisane cele środowiskowe	Ocena ryzyka nieosiągnięcia celów środowiskowych
1	Kocinka RW600009181689	zły	umiarkowany stan ekologiczny (złagodzone wskaźniki: [azot azotanowy]; pozostałe wskaźniki - II klasa jakości) stan chemiczny: dla złagodzonych wskaźników [benzo(a)piren(w),heptachlor(w)] poniżej stanu dobrego, dla pozostałych wskaźników - stan dobry	Zagrożona
2	Biała Oksza RW600009181669	zły	dobry stan ekologiczny dobry stan chemiczny	Zagrożona
3	Górnianka RW6000091816589	zły	umiarkowany stan ekologiczny (złagodzone wskaźniki: [azot	Zagrożona

Lp.	Kod i nazwa JCWP	Ocena JCWP	Przypisane cele środowiskowe	Ocena ryzyka nieosiągnięcia celów środowiskowych
			ogólny, azot azotanowy]; pozostałe wskaźniki - II klasa jakości) dobry stan chemiczny	
4	Liswarta od Górnianki do ujścia RW60001118169	zły	dobry stan ekologiczny stan chemiczny: dla złagodzonych wskaźników [benzo(a)piren(w)] poniżej stanu dobrego, dla pozostałych wskaźników - stan dobry	Zagrożona

Ponadto, Gmina Miedźno znajduje się w obrębie 2 jednolitych części wód podziemnych (JCWPd).

Tabela 6. Ocena jednolitych części wód podziemnych na terenie Gminy Miedźno

Lp.	Kod JCWP	Ocena JCWP	Przypisane cele środowiskowe	Ocena ryzyka nieosiągnięcia celów środowiskowych
1	99	dobry	dobry stan chemiczny dobry stan ilościowy	-
2	98	dobry	dobry stan chemiczny dobry stan ilościowy	-

Plan przeciwdziałania skutkom suszy

Jednym z głównych dokumentów planistycznych w gospodarowaniu wodami o zasięgu ogólnokrajowym jest Plan przeciwdziałania skutkom suszy (PPSS). Najważniejsze cele wymienione w dokumencie to przede wszystkim:

- skuteczne zarządzanie zasobami wodnymi dla zwiększenia dyspozycyjnych zasobów wodnych na obszarach dorzeczy,
- zwiększanie retencji na obszarach dorzeczy,
- edukacja i zarządzanie ryzykiem suszy,
- formalizacja i zaplanowanie finansowania działań służących przeciwdziałaniu skutkom suszy.

W gminie Miedźno zidentyfikowano:

- III stopień zagrożenia suszą atmosferyczną,
- I, II, III i IV stopień zagrożenia suszą rolniczą,
- II stopień zagrożenia suszą hydrologiczną,
- I i II stopień zagrożenia suszą hydrogeologiczną.

W łącznym zestawieniu Gmina Miedźno klasyfikuje się jako obszar silnie zagrożony suszą (III stopień).

8. SYSTEM REALIZACJI STRATEGII, W TYM WYTYCZNE DO SPORZĄDZANIA DOKUMENTÓW WYKONAWCZYCH

Rozdział odnosi się do przepisu Art. 10e. 3. 8) system realizacji strategii, w tym wytyczne do sporządzania dokumentów zawartego w ustawie z dnia 8 marca 1990 r. (Dz.U. 2025 poz. 1153) o samorządzie gminnym.

Strategia Rozwoju Gminy Miedźno na lata 2026–2036 nie stanowi aktu prawa miejscowego, jednak powinna być elementem przewodnim przy dalszych planach rozwojowych gminy. Wdrażanie strategii powinno odbywać się etapowo. Osobami odpowiedzialnymi za wdrażanie powinny być organy Gminy Miedźno (w tym Rada Gminy oraz Wójt, jak i wszystkie jej jednostki organizacyjne). Organem odpowiedzialnym za realizację dokumentu strategii jest Wójt Gminy Miedźno. Strategia wdrażana będzie bezpośrednio przez Urząd Gminy w Miedźnie oraz przez jednostki organizacyjne Gminy Miedźno zgodnie z ich kompetencjami:

Realizacji Strategii służyć będą narzędzia w postaci strategii sektorowych, funkcjonalnych planów i programów, określające szczegółowo sposoby realizacji celów. Część z nich zostanie oparta o już istniejące dokumenty. Powinny one zostać zaktualizowane w celu dostosowania do nowych celów strategicznych. Realizacja niektórych z tych celów będzie wymagała opracowania nowych polityk, planów lub programów.

Wykaz funkcjonujących dokumentów/polityk na terenie gminy, które będą stanowiły uszczegółowienie zapisów strategii (stan na 2024 rok):

- Wieloletnia Prognoza Finansowa,
- Miejscowe Plany Zagospodarowania Przestrzennego,
- Studium uwarunkowań i kierunków zagospodarowania przestrzennego dla Gminy Miedźno,
- Program usuwania azbestu i wyrobów zawierających azbest dla Gminy Miedźno,
- Program Ochrony Środowiska dla Gminy Miedźno na lata 2019–2022 z perspektywą do 2024 r. (brak aktualizacji),
- Lokalny Program Rewitalizacji dla Gminy Miedźno (brak aktualizacji),
- Strategia Rozwiązywania Problemów Społecznych Gminy Miedźno na lata 2023–2030,
- Program opieki nad zwierzętami bezdomnymi oraz zapobiegania bezdomności zwierząt na terenie Gminy Miedźno (przyjmowany corocznie),
- Gminny Program Profilaktyki i Rozwiązywania Problemów Alkoholowych oraz Przeciwdziałania Narkomanii,
- Program Współpracy Gminy Miedźno z Organizacjami Pozarządowymi (przyjmowany corocznie).

Wszystkie dokumenty wykonawcze opracowywane na terenie Gminy Miedźno w kolejnych latach powinny wykazywać spójność i uwzględniać zapisy przedmiotowej Strategii.

Realizacja Strategii będzie odbywać się poprzez opracowywanie i wdrażanie dokumentów wykonawczych, takich jak programy sektorowe, plany inwestycyjne, roczne i wieloletnie plany finansowe, a także projekty i przedsięwzięcia realizowane przez jednostki organizacyjne gminy.

Dokumenty te powinny być spójne z celami strategicznymi i operacyjnymi oraz uwzględniać aktualne potrzeby mieszkańców i możliwości finansowe samorządu.

Nowo tworzone dokumenty wykonawcze na terenie Gminy Miedźno powinny:

- być napisane możliwie prostym językiem, zrozumiałym dla osób niebędących specjalistami w danej dziedzinie,
- być poddane konsultacjom społecznym z mieszkańcami i innymi interesariuszami,
- zawierać co najmniej jedno odniesienie do konkretnego celu strategicznego i kierunku działań przedmiotowej strategii,
- posiadać przypisaną komórkę organizacyjną jako wiodącą, odpowiadającą za realizację dokumentu.

8.1. Monitoring

Proces monitoringu powinien uwzględniać wskaźniki monitoringu przypisane poszczególnym działaniom (wskazane w podrozdziale *Oczekiwane rezultaty prowadzonych działań*).

Sprawozdawczość *Strategii* zostanie skoordynowana z nałożonym na gminy, zgodnie art. 28a. Ustawy z dnia 8 marca 1990 r. o samorządzie gminnym obowiązkiem opracowania i przedstawienia w terminie do dnia 31 maja każdego roku raportu o stanie gminy. Raport obejmuje podsumowanie działalności władz samorządowych w roku poprzednim, w szczególności realizację polityk, programów i strategii, uchwał Rady Gminy.

Monitoring prowadzony będzie w celu zapewnienia ciągłości, prawidłowości i efektywności realizacji strategii – pozwoli to wykryć zagrożenia i ewentualną konieczność modyfikacji planowanych do realizacji zadań lub podmiotów odpowiedzialnych/ współpracujących przy realizacji zadań.

8.2. Ewaluacja

Ewaluacja *Strategii* ma na celu ocenę stopnia realizacji jej założeń oraz wpływu podejmowanych działań na rozwój społeczny, gospodarczy i przestrzenny gminy. Proces ten pozwala określić skuteczność wdrażanych rozwiązań, a także ich znaczenie dla poprawy jakości życia mieszkańców.

Ewaluacja *Strategii Rozwoju Gminy Miedźno* na lata 2026–2036 będzie prowadzona w oparciu o trzy podstawowe etapy oceny. Pierwszym z nich będzie ocena przed rozpoczęciem realizacji działań (*ex ante*), której zadaniem będzie określenie, czy oraz w jaki sposób przyjęte założenia *Strategii* mogą przyczynić się do poprawy sytuacji społeczno-gospodarczej gminy. Kolejnym etapem będzie ocena prowadzona w trakcie realizacji (*on-going*), polegająca na bieżącej analizie, czy wyznaczone cele oraz podejmowane działania prowadzą w kierunku osiągnięcia zamierzonych rezultatów. Ostatnim elementem będzie ocena po zakończeniu realizacji działań (*ex post*), która pozwoli określić trwałość osiągniętych efektów oraz ich długofalowy wpływ na rozwój gminy.



Rysunek 11. Kryteria ewaluacji

Prowadzone działania ewaluacyjne mogą wskazać potrzebę wprowadzenia zmian w obowiązującym dokumencie. Aktualizacja Strategii powinna następować w sytuacji istotnych zmian uwarunkowań zewnętrznych lub wewnętrznych, mających wpływ na rozwój społeczno-gospodarczy i przestrzenny gminy. Zaleca się, aby ocena zasadności wprowadzenia zmian była dokonywana okresowo, w oparciu o wyniki monitoringu realizacji celów oraz analizę aktualnych potrzeb i wyzwań rozwojowych.

9. RAMY FINANSOWANIA I ŹRÓDŁA FINANSOWANIA

Rozdział odnosi się do przepisu Art. 10e. 3. 9) ramy finansowe i źródła finansowania zawartego w ustawie z dnia 8 marca 1990 r. (Dz.U. 2025 poz. 1153) o samorządzie gminnym.

Realizacja celów i kierunków działań określonych w Strategii Rozwoju Gminy Miedźno na lata 2026–2036 będzie uzależniona od dostępności środków finansowych oraz skutecznego pozyskiwania funduszy z różnych źródeł. Zapewnienie stabilnych ram finansowych stanowi jeden z kluczowych warunków sprawnego wdrażania zaplanowanych przedsięwzięć inwestycyjnych i społecznych.

Podstawowym źródłem finansowania działań strategicznych będą środki własne gminy, w tym dochody budżetowe oraz środki przeznaczone na realizację inwestycji w ramach wieloletnich planów finansowych. Istotne znaczenie będą miały również fundusze zewnętrzne, w szczególności środki pochodzące z budżetu państwa, programów krajowych oraz funduszy Unii Europejskiej, które umożliwią realizację większych i bardziej kompleksowych projektów.

Potencjalne źródła finansowania zaplanowanych w Strategii Rozwoju Gminy Miedźno na lata 2026–2036 kierunków działań:

- środki własne JST (środki pochodzące z budżetu gminy), jest to jedno z podstawowych źródeł finansowania działań przewidzianych w niniejszej strategii. Środki własne JST zapewniają zarówno całkowite finansowanie niektórych inwestycji, jak również stanowią wkład własny w przypadku realizacji zadań współfinansowanych ze środków UE,
- środki unijne – pozyskanie funduszy z programów krajowych oraz Funduszy Europejskich dla Śląska na lata 2021–2027, m.in. w ramach Europejskiego Funduszu Rozwoju Regionalnego oraz Europejskiego Funduszu Społecznego, a także nowego Funduszu na rzecz Sprawiedliwej Transformacji,
- inne fundusze ze źródeł europejskich, np. fundusze norweskie i fundusze Europejskiego Obszaru Gospodarczego,
- środki pochodzące z budżetu państwa – m.in. środki celowe w ministerstwach, dedykowane fundusze i programy, np. Fundusz Inicjatyw Obywatelskich,
- środki funduszy celowych w tym: Narodowego Funduszu Ochrony Środowiska i Gospodarki Wodnej, Wojewódzkiego Funduszu Ochrony Środowiska i Gospodarki Wodnej w Katowicach, Banku Gospodarstwa Krajowego, Funduszu Pracy, Państwowego Funduszu Rehabilitacji Osób Niepełnosprawnych, Funduszu Rozwoju Kultury Fizycznej,
- środki sektora prywatnego (m.in. środki inwestorów prywatnych, formuła partnerstwa publiczno- prywatnego, fundusze sektora pozarządowego).

Jednym z najważniejszych źródeł finansowania założeń strategii będą środki w ramach Funduszy Europejskich dla Śląska na lata 2021–2027 oraz nowej perspektywy finansowej UE na lata 2028–2034.

W ramach programu na lata 2021–2027 szczególnie ważnym instrumentem będzie Fundusz na rzecz Sprawiedliwej Transformacji, mający na celu wspieranie terytoriów najbardziej dotkniętych skutkami transformacji w kierunku neutralności klimatycznej i zapobieganie narastaniu dysproporcji regionalnych, ustanowiony w ramach polityki spójności. Finansowane są projekty, które obniżą społeczno-gospodarcze koszty dla tych społeczności, które są w dużym stopniu zależne od paliw kopalnych lub wysokoemisyjnych gałęzi przemysłu. Fundusz ma pomóc

ograniczyć negatywne skutki społeczne, gospodarcze oraz środowiskowe transformacji energetycznej.

Gmina Miedzno korzystać będzie także z ważnych programów krajowych z budżetu Państwa:

- Programy Ministerstwa Kultury, Dziedzictwa Narodowego i Sportu,
- Programy Ministerstwa Rodziny i Polityki Społecznej: m.in. Solidarnościowy Fundusz Wsparcia Osób Niepełnosprawnych,
- Rządowy Fundusz Rozwoju Dróg,
- Rządowy Fundusz Polski Ład: Program Inwestycji Strategicznych,
- Program Aktywny Maluch,
- Program Rozwoju Organizacji Obywatelskich na lata 2018-2030,
- KPO – Krajowy Plan Odbudowy.

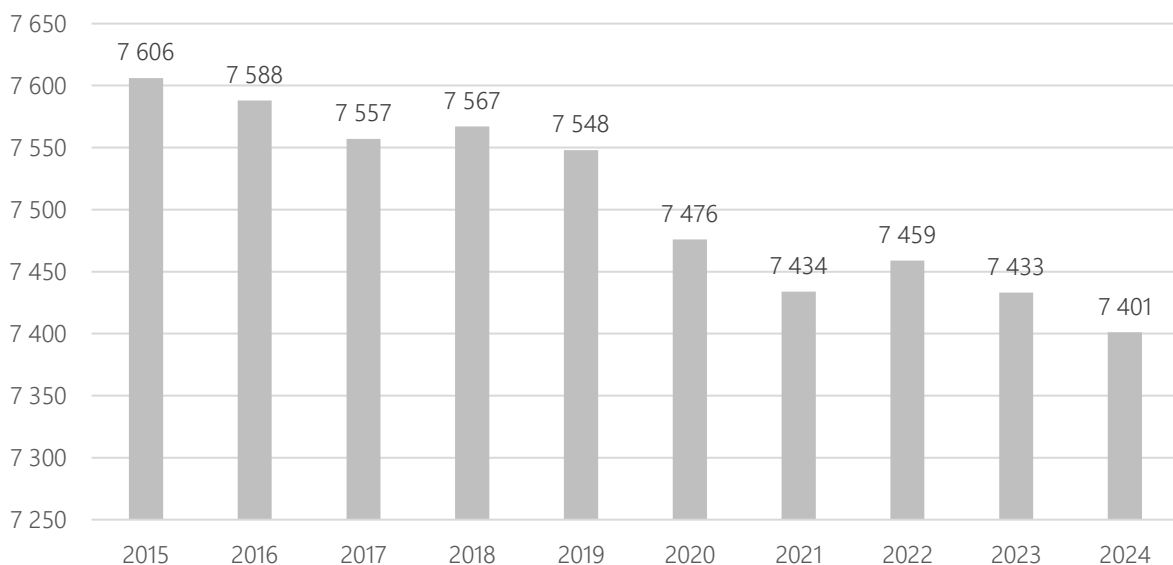
Finalnie zakłada się przeznaczenie na działania strategiczne do 2036 r. kwoty ok. 40 mln zł. Ostateczne ramy finansowe kluczowych działań i przedsięwzięć strategicznych będą dostosowane do pojawiających się możliwości pozyskania środków zewnętrznych. Od tych możliwości będą także uzależniane decyzje co do zwiększenia skali zobowiązań – w przypadku pojawienia się okazji na pozyskanie środków zewnętrznych, zasadne jest zwiększenie zadłużenia. Jest ono także zasadne w przypadku realizacji kluczowych działań strategicznych ze środków własnych. Finansowe ramy działań strategicznych będą każdorazowo zapisywane w wieloletniej prognozie finansowej i budżecie gminy w ramach zaplanowanego systemu realizacji Strategii.

ZAŁĄCZNIK NR I – DIAGNOZA SYTUACJI SPOŁECZNEJ, GOSPODARCZEJ, PRZESTRZENNEJ I KLIMATYCZNO – ŚRODOWISKOWEJ – ANALIZA DANYCH ZASTANYCH

Demografia

Potencjał demograficzny gminy stanowi jeden z najważniejszych wyznaczników jej rozwoju społecznego i gospodarczego. To właśnie mieszkańcy tworzą lokalną wspólnotę, a potrzeby i możliwości tej zbiorowości determinują kierunki działań samorządu. Dlatego rozpoznanie struktury i dynamiki ludności gminy jest punktem wyjścia do dalszych analiz oraz formułowania celów i interwencji rozwojowych w Strategii.

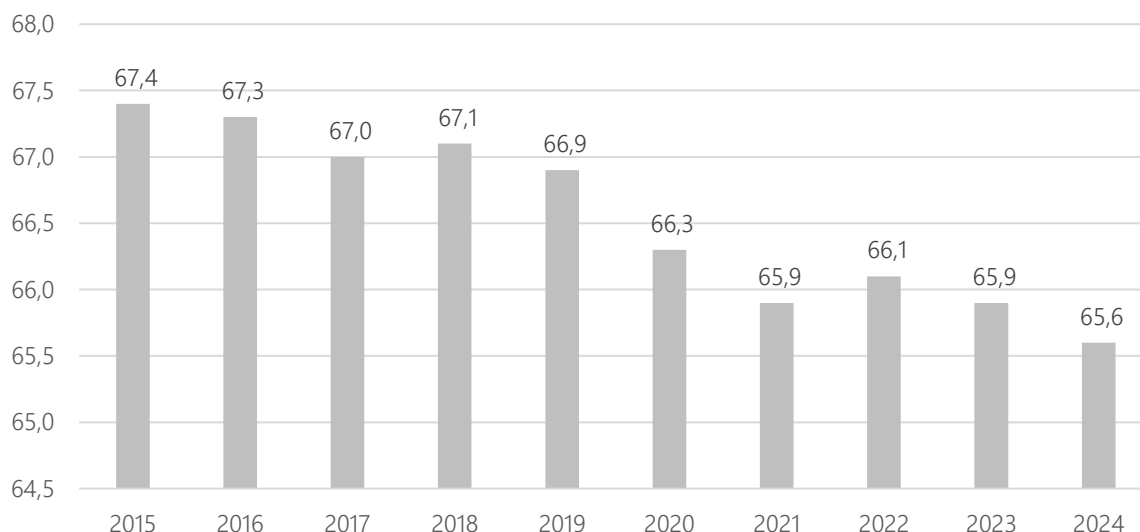
W 2015 roku gmina liczyła 7 606 mieszkańców, natomiast w 2024 roku już tylko 7 401, co oznacza ubytek 205 osób, czyli około 2,7% populacji w ciągu dziewięciu lat. Choć skala spadku nie jest gwałtowna, ma ona charakter systematyczny i trwały, co z punktu widzenia planowania strategicznego ma istotne znaczenie.



Wykres 1. Liczba mieszkańców Gminy Miedźno w latach 2015-2024

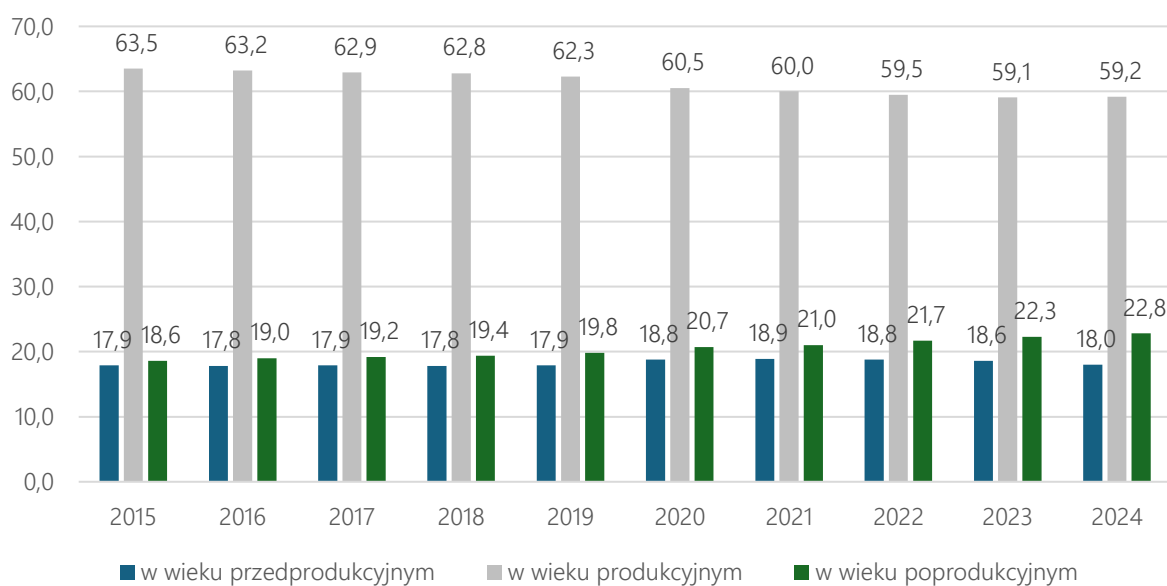
Wykres gęstości zaludnienia Gminy Miedźno w latach 2015–2024 potwierdza i pogłębia wnioski płynące z analizy liczby ludności, ukazując długotrwały proces stopniowego wyludnienia się gminy. W 2015 roku gęstość zaludnienia wynosiła 67,4 osoby na km², natomiast w 2024 roku spadła do 65,6 osoby na km², co oznacza ubytek o 1,8 osoby na km², czyli około 2,7% w całym analizowanym okresie. Malejąca gęstość zaludnienia ma istotne konsekwencje dla rozwoju przestrzennego i społeczno-gospodarczego gminy. Oznacza ona coraz bardziej rozproszoną

strukturę osadniczą w relacji do liczby mieszkańców, co podnosi koszty utrzymania infrastruktury technicznej, transportu zbiorowego oraz usług publicznych. Jednocześnie słabsza koncentracja ludności ogranicza potencjał lokalnego rynku usług i handlu oraz zmniejsza atrakcyjność inwestycyjną gminy.



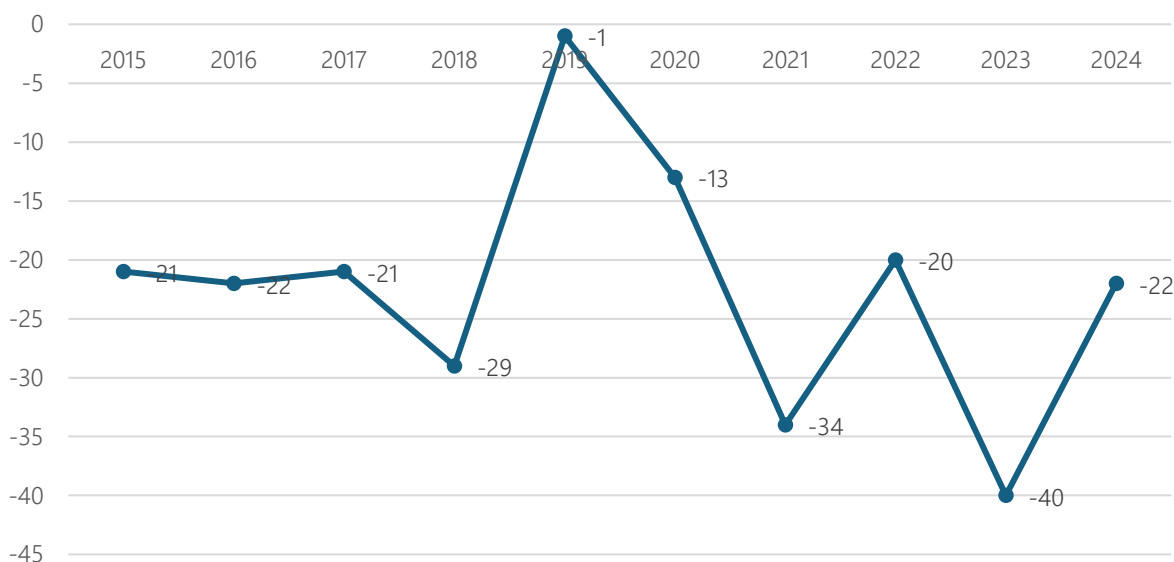
Wykres 2. Gęstość zaludnienia mieszkańców Gminy Miedzno w latach 2015-2024

Udział ludności w wieku produkcyjnym w analizowanych latach spadł z 63,5% do 59,2%, natomiast udział osób w wieku poprodukcyjnym wzrósł z 18,6% do 22,8%. Grupa dzieci i młodzieży pozostaje relatywnie nieliczna i nie wykazuje trendu wzrostowego, co oznacza brak wyraźnej odnowy demograficznej. W efekcie gmina dysponuje coraz mniejszym zasobem pracy, a jednocześnie rośnie liczba mieszkańców wymagających wsparcia w zakresie ochrony zdrowia i pomocy społecznej.



Wykres 3. Mieszkańcy Gminy Miedzno w podziale na grupy ekonomiczne w latach 2015-2024

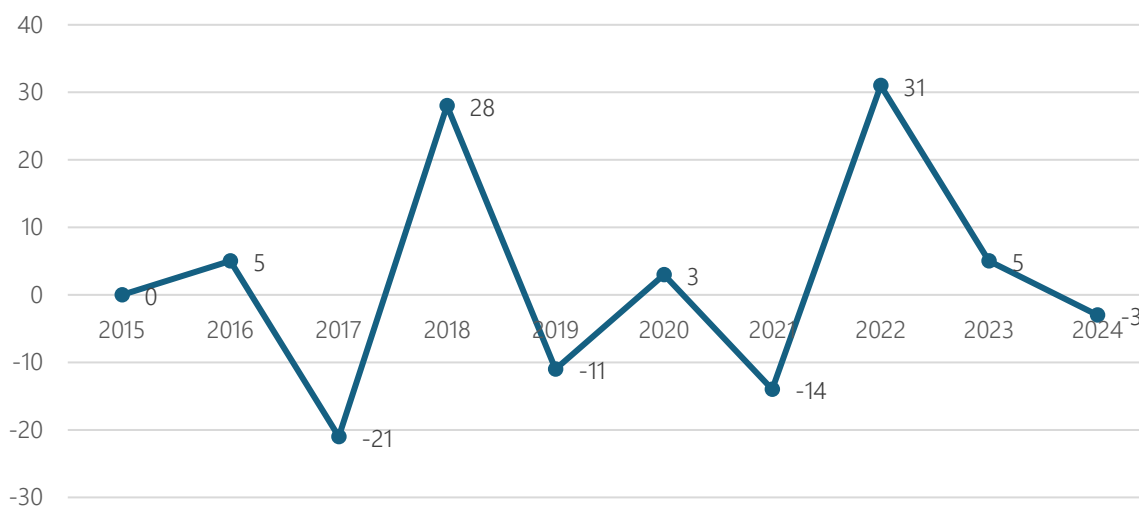
Wykres przyrostu naturalnego w Gminie Miedźno w latach 2015–2024 pokazuje trwałą i wyraźnie niekorzystną sytuację demograficzną. We wszystkich analizowanych latach przyrost naturalny pozostaje ujemny, co oznacza, że liczba zgonów stale przewyższa liczbę urodzeń. Najmniejszą skalę ubytku odnotowano w 2019 roku, kiedy wskaźnik zbliżył się do zera, jednak było to jedynie krótkotrwałe odchylenie od ogólnego trendu.



Wykres 4. Przyrost naturalny w Gminie Miedźno w latach 2015-2024

Wykres salda migracji w Gminie Miedźno w latach 2016–2024 pokazuje dużą niestabilność ruchów ludności i brak trwałego trendu napływowego. W analizowanym okresie występowały zarówno lata z dodatnim saldem migracji, jak i wyraźne odpływy mieszkańców. Szczególnie niekorzystne były lata 2017 i 2021, kiedy saldo migracji było silnie ujemne, co oznacza wyraźny odpływ ludności z gminy.

Z drugiej strony w 2018 i 2022 roku odnotowano wyraźny napływ mieszkańców, zwłaszcza w 2022 roku, gdy saldo osiągnęło najwyższą dodatnią wartość. Pokazuje to, że gmina posiada pewien potencjał osiedleńczy, jednak nie jest on stabilny i nie rekompensuje w dłuższej perspektywie strat wynikających z ujemnego przyrostu naturalnego.



Wykres 5. Saldo migracji w Gminie Miedźno w latach 2015-2024

Edukacja i wychowanie

W gminie Miedźno funkcjonują trzy placówki oświatowe prowadzące wychowanie i naukę dla dzieci i młodzieży, a mianowicie:

- Zespół Szkolno – Przedszkolny w Miedźnie,
- Zespół Szkolno – Przedszkolny w Ostrowach nad Okszą,
- Zespół Szkolno – Przedszkolny w Mokrej.

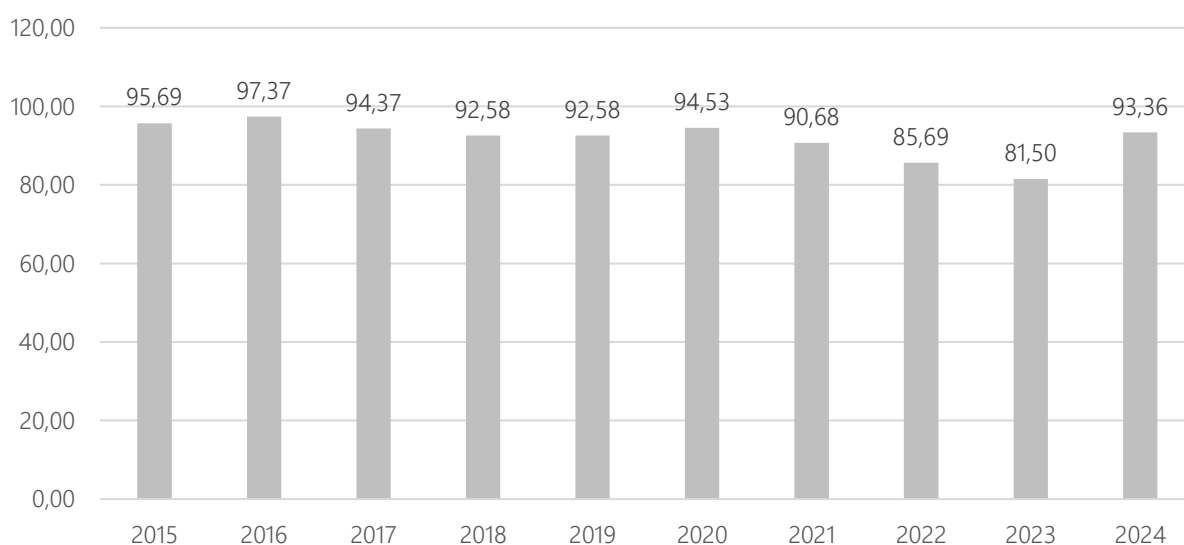
W 2025 r. rozpoczęto tworzenie pierwszego klubu dziecięcego w Kołaczkowicach („Kraina Malucha”), planowanego dla ok. 30 dzieci w wieku 1–3 lata.

Wyniki egzaminu ósmoklasisty w 2024 r. w gminie Miedźno są zróżnicowane w zależności od przedmiotu i na tle porównywanych jednostek wypadają umiarkowanie. W przypadku języka polskiego średni wynik w gminie (59,08%) jest nieco niższy niż w powiecie kłobuckim, ale jednocześnie wyższy niż średnia dla województwa śląskiego. W matematyce uczniowie z gminy osiągnęli wyraźnie słabszy rezultat (45,54%) zarówno w porównaniu z powiatem, jak i województwem, co wskazuje na obszar wymagający wsparcia. Z kolei w języku angielskim wynik gminy jest najwyższy spośród analizowanych poziomów (71,67%), co można uznać za mocną stronę lokalnej edukacji. Największa różnica na niekorzyść gminy widoczna jest w języku niemieckim – uzyskany wynik (32%) jest zdecydowanie niższy niż średnie powiatowe i wojewódzkie. Całościowo można stwierdzić, że uczniowie z gminy Miedźno najlepiej radzą sobie z językiem angielskim, przeciętnie z językiem polskim, natomiast najsłabsze rezultaty osiągają z matematyki i języka niemieckiego.

Tabela 7. Średnia wyników z egzaminu ósmoklasisty osiągnięta w Gminie Miedźno w 2024 roku na tle Powiatu Kłobuckiego, Województwa Śląskiego i Polski

Obszar	Język Polski (%)	Matematyka (%)	Język Angielski (%)	Język Niemiecki (%)
Gmina Miedźno	59,08	45,54	71,67	32,00
Powiat Kłobucki	61,71	50,45	65,21	51,5
Województwo Śląskie	58,04	49,54	66,49	59,57
Polska	61	52	66	53

Współczynnik skolaryzacji brutto w Gminie Miedźno w latach 2015–2024 utrzymywał się przez większość okresu na relatywnie wysokim poziomie, przekraczającym 90%, co świadczy o dobrym dostępie do edukacji i wysokim stopniu uczestnictwa dzieci i młodzieży w systemie szkolnym. Najwyższą wartość wskaźnik osiągnął w 2016 roku, kiedy wyniósł 97,37%, natomiast w kolejnych latach obserwowany był stopniowy spadek.



Wykres 6. Współczynnik skolaryzacji brutto na terenie Gminy Miedźno w latach 2015-2024

Źródło: GUS.

Pomoc społeczna

Głównym realizatorem zadań polityki społecznej w gminie jest Gminny Ośrodek Pomocy Społecznej (GOPS) w Miedźnie świadczący różnego rodzaju świadczenia: rodzinne, socjalne, z funduszu alimentacyjnego oraz dodatki energetyczne i mieszkaniowe. Podmiot realizuje programy skierowane do osób z problemami, które są finansowane przez budżet gminy i państwa.

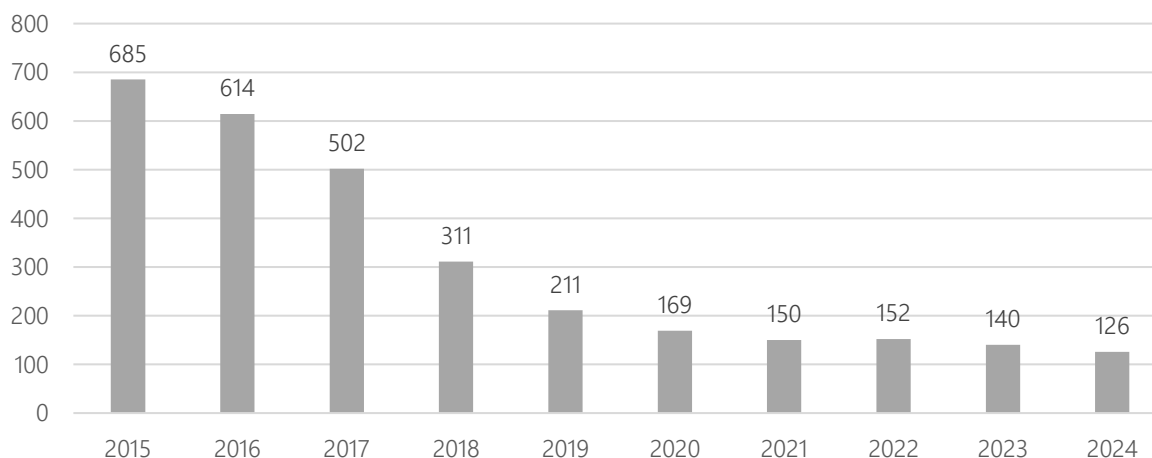
W gminie Miedźno system pomocy społecznej w 2023 roku objął wsparciem 63 rodziny (102 osoby w rodzinach).

Tabela 8. Liczba osób i rodzin korzystających z pomocy w latach 2021– 2024

Rok	Liczba rodzin	Liczba osób w rodzinach
2021	57	106
2022	59	112
2023	63	102

Wykres liczby beneficjentów środowiskowej pomocy społecznej na 10 tys. ludności w Gminie Miedźno w latach 2015–2024 pokazuje bardzo wyraźny i długotrwały trend spadkowy. W 2015 roku wskaźnik wynosił aż 685 osób, natomiast w 2024 roku już tylko 126, co oznacza ponad pięciokrotne zmniejszenie skali korzystania z tej formy wsparcia.

Najsilniejszy spadek nastąpił w latach 2015–2019, kiedy liczba beneficjentów zmniejszyła się z 685 do 211, co może świadczyć o poprawie sytuacji dochodowej mieszkańców, zmianach na rynku pracy oraz modyfikacjach zasad przyznawania świadczeń. Po 2020 roku tempo spadku wyhamowało, a wartości ustabilizowały się na poziomie około 140–170 osób, co wskazuje na utrzymywanie się pewnej grupy mieszkańców trwale zagrożonych ubóstwem lub wykluczeniem społecznym.



Wykres 7. Beneficjenci środowiskowej pomocy społecznej na 10 tys. ludności w latach 2015–2024

Źródło: GUS.

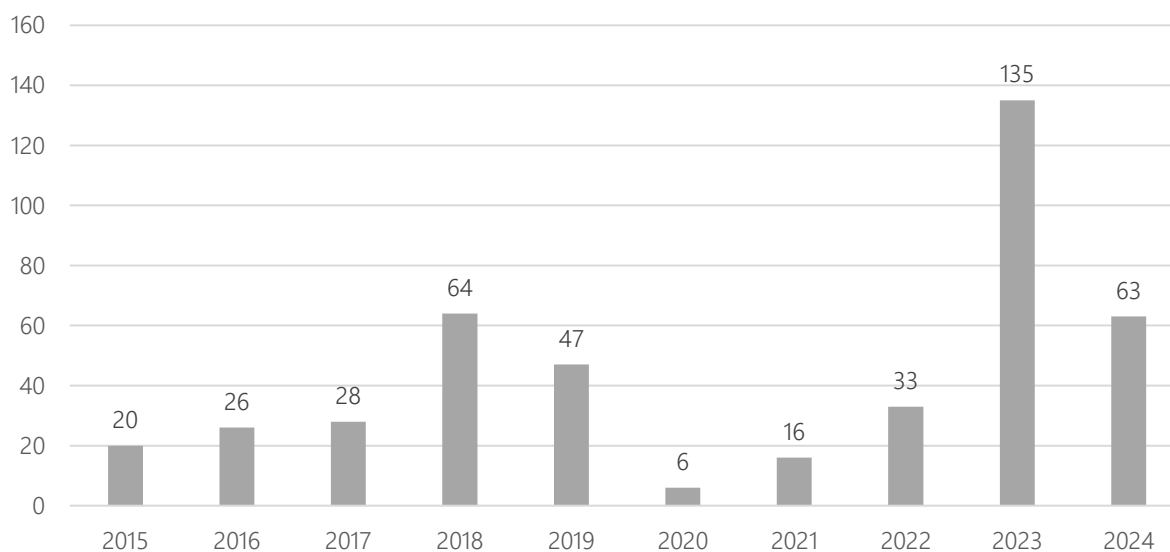
Kultura i dziedzictwo kulturowe

Gminny Ośrodek Kultury w Miedźnie jest samorządową instytucją kultury, w której strukturę wchodzi Gminna Biblioteka Publiczna w Miedźnie wraz z filią w Ostrowach nad Okszą oraz Muzeum Kultury Przeworskiej i Izba Pamięci Bitwy pod Mokrą. Działalność GOK w zakresie

edukacji artystycznej, promocji i organizacji wydarzeń kulturalnych oraz aktywizacji turystycznej i krajoznawczej skierowana jest do mieszkańców gminy - dzieci, młodzieży i dorosłych.

Podstawowym zadaniem Gminnego Ośrodka Kultury w Miedźnie jest angażowanie mieszkańców w obszarach upowszechniania kultury, edukacji kulturalnej oraz współtworzenia lokalnych działań związanych z tradycją, sztuką, turystyką i wypoczynkiem. Swoje cele GOK realizuje poprzez organizację zajęć stałych, warsztatów, koncertów, wycieczek krajoznawczych oraz wyjazdów na wydarzenia kulturalne.

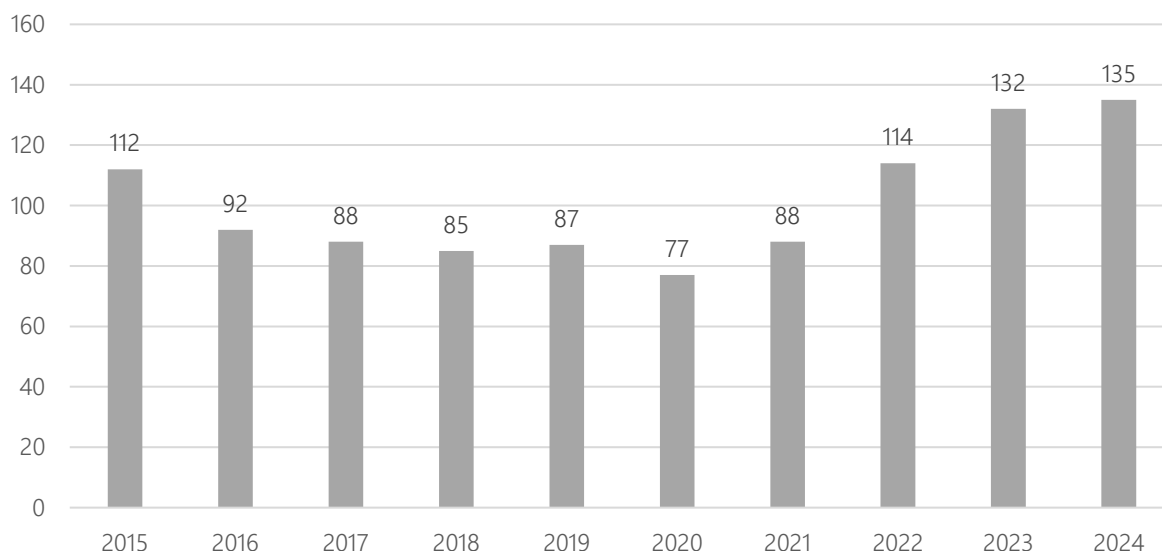
Najwięcej imprez odnotowano w 2023 r. (135).



Wykres 8. Imprezy organizowane przez centra kultury w latach 2015-2024

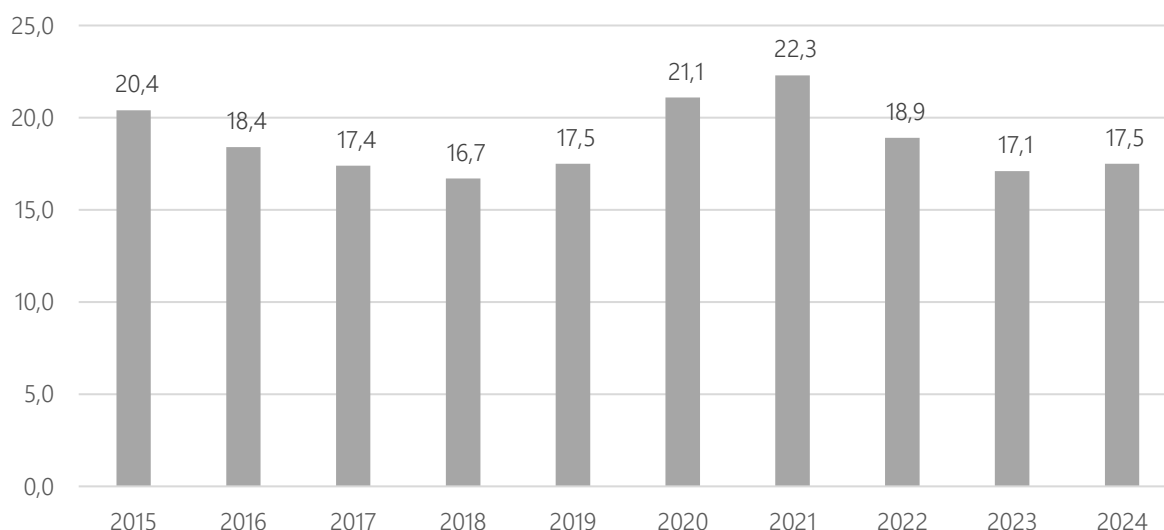
Biblioteka Publiczna w Miedźnie wraz z Filią w Ostrowach nad Okszą w roku 2024 zgromadziła łącznie 14.415 woluminów. Biblioteka stale wzbogaca księgozbiór o nowości książkowe, zakupując je z budżetu gminy, z uzyskanego dofinansowania oraz posiłkując się darami. Przy zakupie woluminów pracownicy kierują się potrzebami i propozycjami Czytelników, nowościami wydawniczymi oraz atrakcyjnymi tytułami dla najmłodszych, które mają na celu wspomaganie nauki czytania. Biblioteka rokrocznie bierze udział w ogólnopolskich i międzynarodowych akcjach: „Tydzień Bibliotek”, „Ogólnopolski Tydzień Czytania Dzieciom”, „Narodowe Czytanie”, „Noc Bibliotek”, „Mała Książka Wielki Człowiek”, „Tata też czyta”, „Kinder Mleczna Kanapka. Przerwa na wspólne czytanie”.

Wykres liczby czytelników bibliotek publicznych na 1 000 ludności w latach 2015–2024 pokazuje najpierw spadek, a następnie wyraźne odbicie zainteresowania korzystaniem z bibliotek. W latach 2015–2020 wskaźnik systematycznie malał z 112 do 77, co wskazuje na stopniowe ograniczanie aktywności czytelniczej, dodatkowo pogłębione w 2020 roku przez pandemię i ograniczony dostęp do instytucji kultury.



Wykres 9. Czytelnicy bibliotek publicznych na 1 000 ludności

Wykres liczby wypożyczeń księgozbioru na jednego czytelnika w latach 2015–2024 pokazuje umiarkowane wahania intensywności korzystania z bibliotek.



Wykres 10. Wypożyczenia księgozbioru na 1 czytelnika w woluminach w latach 2015-2024

Muzeum Kultury Przeworskiej i Izba Pamięci Bitwy pod Mokrą w Mokrej rokrocznie przyciąga coraz większą ilość odwiedzających. Miejsce upamiętniające wygraną Wołyńskiej Brygady Kawalerii w jednym z pierwszych starć zbrojnych z 1 września 1939 roku podczas II wojny światowej, w 2024 roku odwiedziło 3.239 osób, w tym 33 wycieczki zorganizowane (1.112 osób), odwiedzający indywidualnie (427 osób), podczas imprez oraz podczas obchodów rocznic.

Kapitał społeczny

W 2024 roku na terenie Gminy Miedźno działało 18 organizacji pozarządowych, w tym stowarzyszenia zarejestrowane w Krajowym Rejestrze Sądowym (2 kluby sportowe, 6 jednostek Ochotniczych Straży Pożarnych, 3 stowarzyszenia i 1 fundacja), a także 1 Uczniowski Klub Sportowy, 1 Klub Sportowy „Wojownik” oraz 4 Koła Gospodyń Wiejskich.

W 2024 r. liczba fundacji, stowarzyszeń w przeliczeniu na 10 tys. mieszkańców w 2024 r. wyniosła 23 - to więcej w porównaniu do powiatu kłobuckiego (35) i województwa śląskiego (37). Do fundacji, stowarzyszeń i organizacji działających na terenie gminy Miedźno zaliczyć można:

- Fundacje:

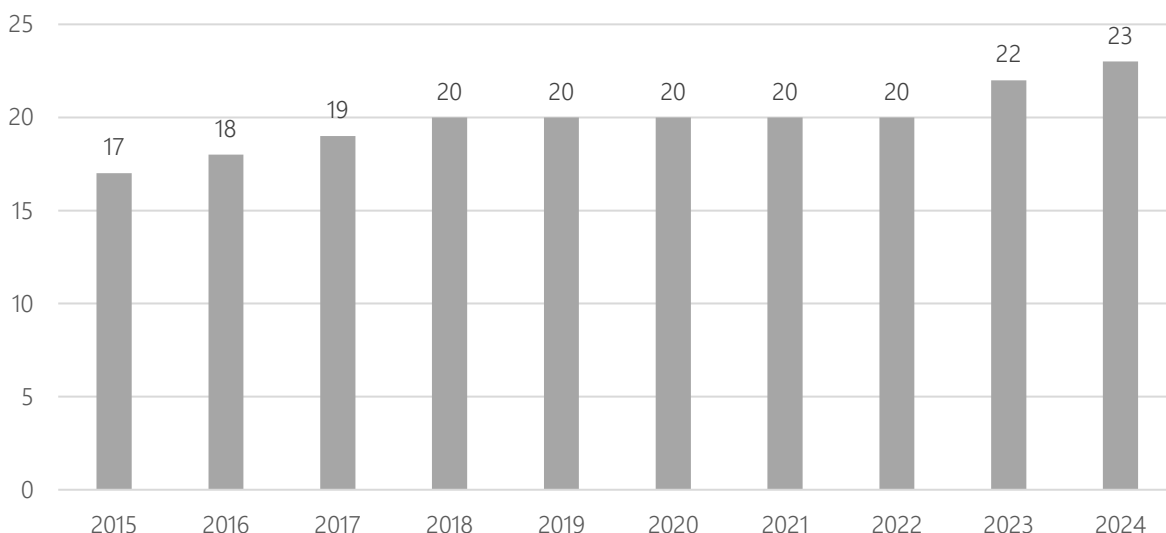
- Fundacja „Pokoloruj Marzenia”,

- Ochotnicze Straże Pożarne:

- Ochotnicza Straż Pożarna w Miedźnie
- Ochotnicza Straż Pożarna w Mokrej
- Ochotnicza Straż Pożarna w Ostrowach nad Okszą
- Ochotnicza Straż Pożarna w Borowej
- Ochotnicza Straż Pożarna w Kołaczkowicach
- Ochotnicza Straż Pożarna w Władysławowie

- Stowarzyszenia, w tym kluby sportowe:

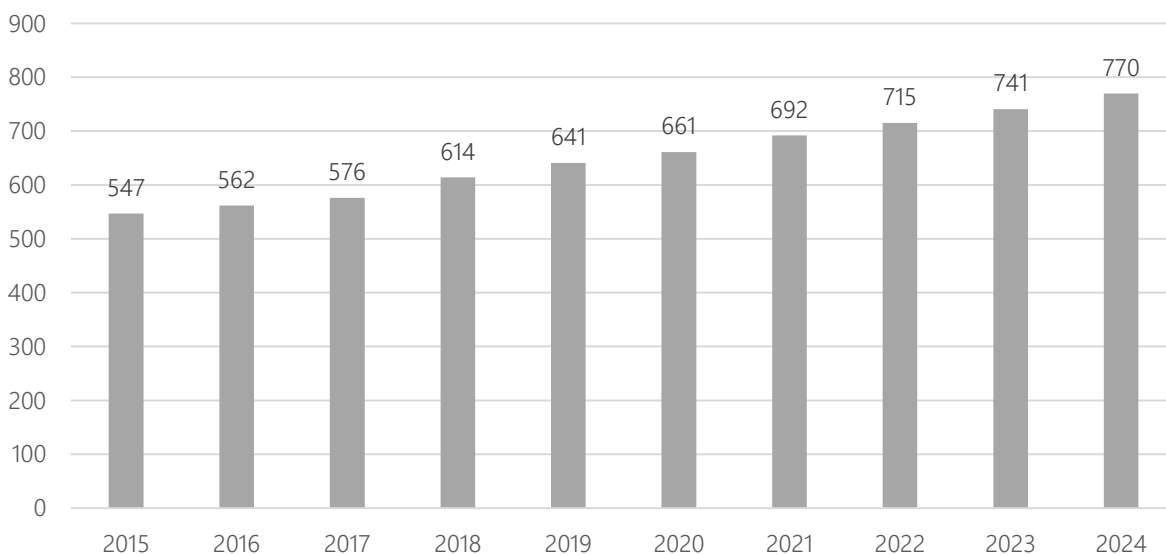
- Klub Sportowy „GROM” Miedźno
- Klub Sportowy „WOJOWNIK”
- Ludowy Klub Sportowy „NAPRZÓD” Ostrowy
- Uczniowski Klub Sportowy „TYTAN” Ostrowy nad Okszą
- Koło Gospodyń Wiejskich w Miedźnie
- Koło Gospodyń Wiejskich we Władysławowie
- Koło Gospodyń Wiejskich w Mokrej
- Koło Gospodyń Wiejskich “Malwa” w Izbiskach
- Stowarzyszenie Kreatywnych Kobiet XXI w. z Ostrów nad Okszą
- Stowarzyszenie „Aktywni Miedźno i Okolice”
- Stowarzyszenie Hufiec Kłobuck Związku Harcerstwa Polskiego



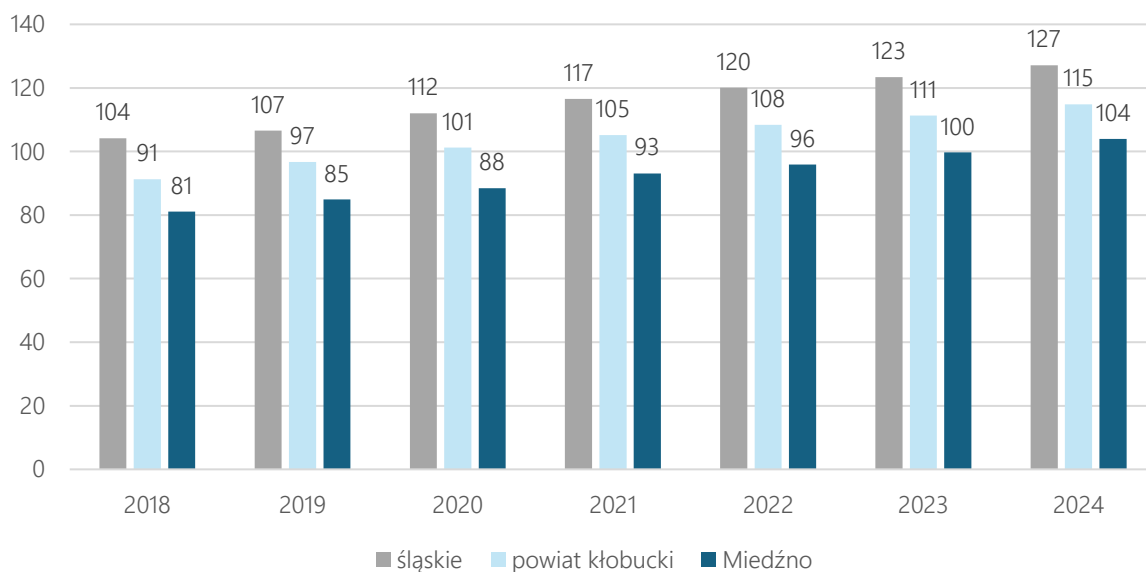
Wykres 11. Liczba fundacji, stowarzyszeń i organizacji społecznych na 10 tys. mieszkańców w latach 2015-2024

Przedsiębiorczość

Według danych Głównego Urzędu Statystycznego w gminie Miedźno w 2024 r. zarejestrowanych w rejestrze REGON było 770 podmiotów gospodarczych. W przeliczeniu na 1000 mieszkańców liczba ta wyniosła 104 w 2024 r. – to mniej niż w powiecie kłobuckim (115 podmiotów na 1000 mieszkańców) i województwie śląskim (127 podmiotów na 1000 mieszkańców).



Wykres 12. Liczba podmiotów gospodarczych w latach 2015-2024 na terenie Gminy Miedźno

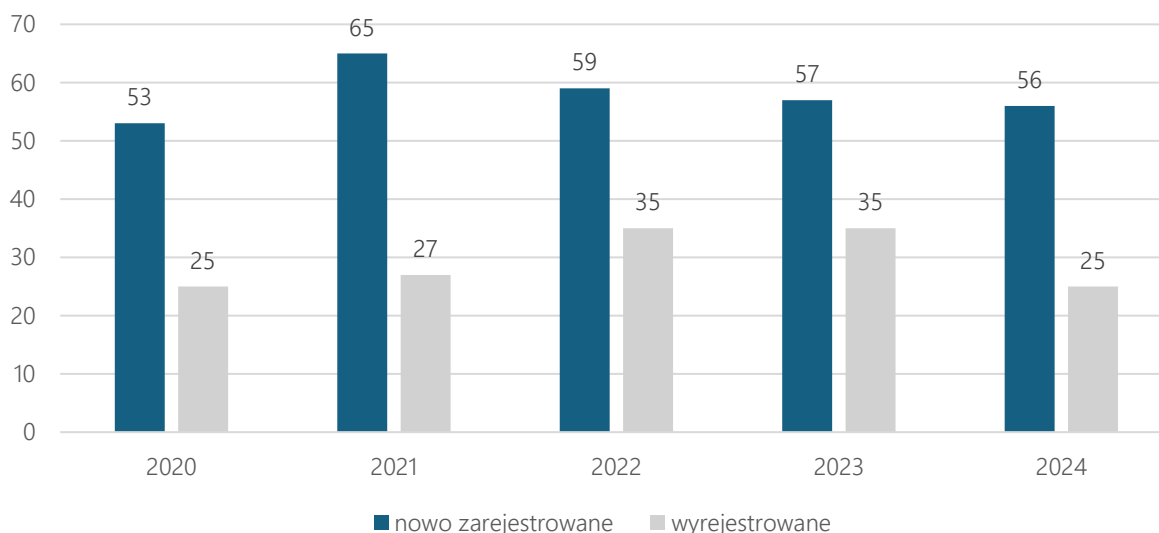


Wykres 13. Liczba podmiotów wpisanych do rejestru REGON w przeliczeniu na 1000 mieszkańców w latach 2018-2024

Tabela 9. Podmioty gospodarcze według klas wielkości w latach 2020-2024

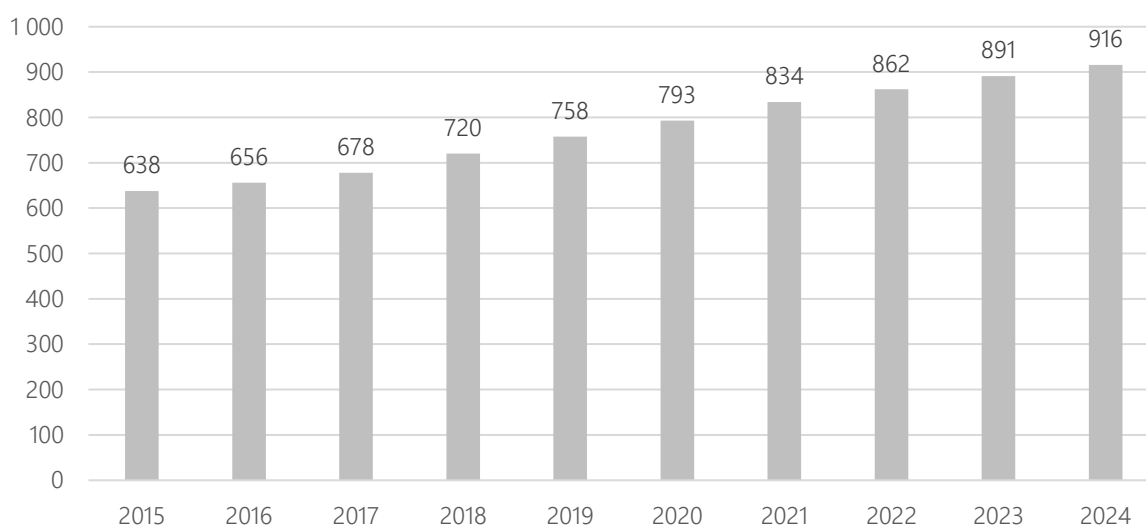
Rok	2020	2021	2022	2023	2024
0-9	642	673	696	722	754
10-49	17	17	17	17	14
50-249	2	2	2	2	2
Ogółem	661	692	715	741	770

W latach 2020-2024 liczba podmiotów nowo zarejestrowanych zawsze przewyższała podmioty wykreślone w danym roku. Największą różnicę zarejestrowano w 2021 r. – 38.



Wykres 14. Jednostki nowo zarejestrowane i wykreślone z rejestru REGON w latach 2015-2024

Wskaźnik osób fizycznych prowadzących działalność gospodarczą w przeliczeniu na 10 tys. mieszkańców w 2024 r. wyniósł 916 – mniej niż w powiecie (943 osób na 10 tys. mieszkańców) i województwie (910 osób na 10 tys. mieszkańców). W latach 2015-2024 wskaźnik ten wzrósł o 36,5%.

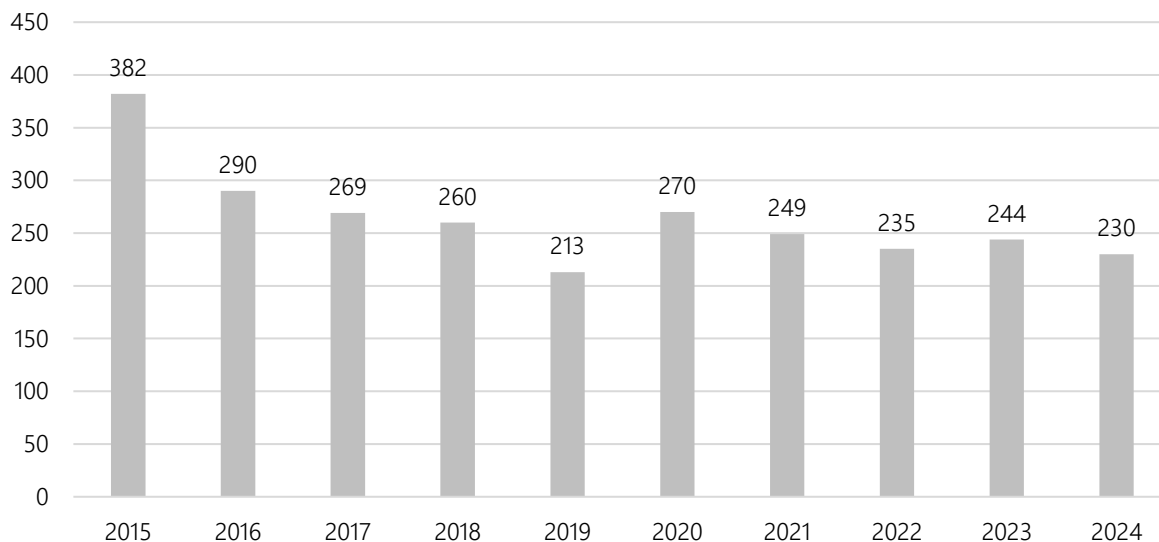


Wykres 15. Osoby fizyczne prowadzące działalność gospodarczą na 10 tys. mieszkańców w latach 2015-2024

Rynek pracy

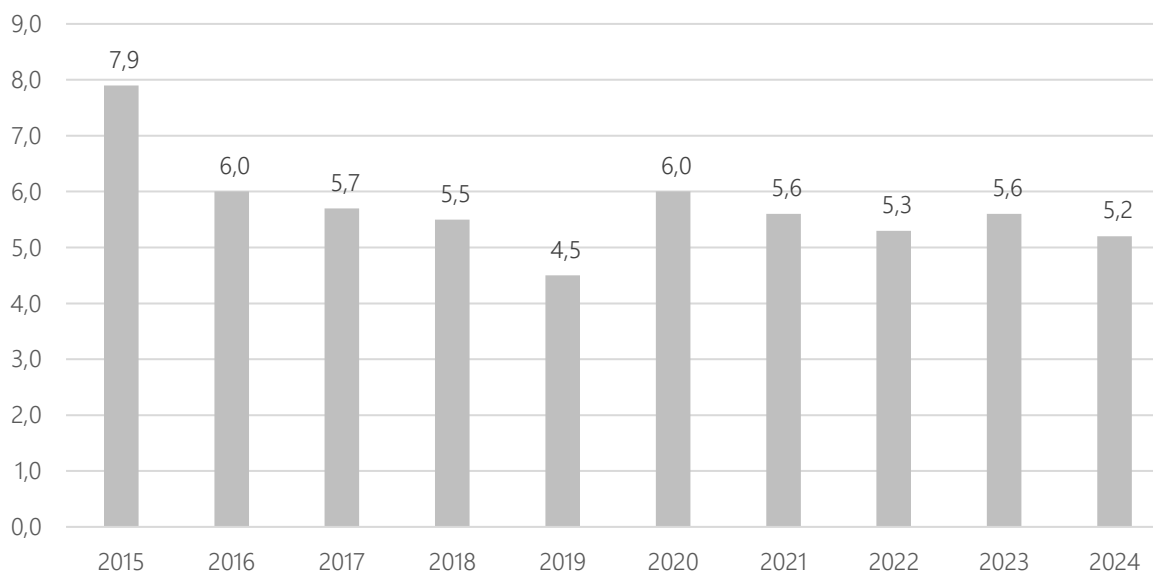
Na przestrzeni lat 2015–2024 w gminie Miedźno widoczny jest spadek liczby osób bezrobotnych, co wskazuje na poprawę sytuacji na lokalnym rynku pracy. Najwyższy poziom bezrobocia odnotowano w 2015 r. (382 osoby), natomiast w kolejnych latach następował systematyczny spadek, szczególnie dynamiczny w okresie 2015–2019, kiedy liczba bezrobotnych zmniejszyła się do 213 osób. W 2020 r. nastąpił przejściowy wzrost bezrobocia do 270 osób, co można wiązać z pogorszeniem sytuacji gospodarczej w okresie pandemii. W kolejnych latach ponownie obserwowany był stopniowy spadek liczby osób pozostających bez pracy – do poziomu 230 osób

w 2024 r. W ujęciu ogólnym można stwierdzić, że mimo okresowych wahań, trend długookresowy jest korzystny. W porównaniu z początkiem analizowanego okresu liczba bezrobotnych zmniejszyła się o ponad jedną trzecią, co świadczy o poprawie kondycji lokalnej gospodarki i rosnących możliwościach zatrudnienia mieszkańców.



Wykres 16. Liczba bezrobotnych ogółem w Gminie Miedźno w latach 2015-2024

Udział bezrobotnych w liczbie osób w wieku produkcyjnym na przestrzeni analizowanych lat zmalał – o 2,7 pp. do poziomu 5,2%. Osiągane wartości dla gminy są wyższe w porównaniu do powiatu (4,8%) i w stosunku do województwa (2,5%).



Wykres 17. Udział bezrobotnych w liczbie osób w wieku produkcyjnym w latach 2015-2024 [%]

Środowisko naturalne i ochrona przyrody

Powierzchnia lasów i gruntów leśnych wg danych GUS na koniec 2024 r. wynosiła 4 866,48 ha. Lesistość (wskaźnik pokrycia lasem określonej powierzchni) obszaru gminy wyniosła 43,16%, co jest wartością wyższą od średniej wartości dla kraju (30%).

Tabela 10. Grunty leśne na terenie Gminy Miedźno w latach 2020-2024 [ha]

Rok	2020	2021	2022	2023	2024
grunty leśne publiczne ogółem	4 098,57	4 095,34	4 095,74	4 096,57	4 096,07
grunty leśne prywatne	763,32	763,32	763,32	770,41	770,41
ogółem	4 861,89	4 858,66	4 859,06	4 866,98	4 866,48

Ochrona powietrza

Oceny jakości powietrza wykonywane są w odniesieniu do obszaru strefy. Zgodnie z art. 87 ustawy – Prawo ochrony środowiska obecnie dla wszystkich zanieczyszczeń uwzględnianych w ocenach jakości powietrza strefę stanowią:

- aglomeracja o liczbie mieszkańców powyżej 250 tysięcy,
- miasto (nie będące aglomeracją) o liczbie mieszkańców powyżej 100 tysięcy,
- pozostały obszar województwa, nie wchodzący w skład aglomeracji i miast powyżej 100 tys. mieszkańców.

Zgodnie z ww. przepisami, na terenie województwa śląskiego wydzielono 5 stref oceny jakości powietrza Gminę Miedźno zakwalifikowano do strefy śląskiej.

Tabela 11. Charakterystyka strefy oceny jakości powietrza – strefa śląska

Kod strefy	Nazwa strefy	Typ strefy	Klasyfikacja wg kryteriów dot. ochrony zdrowia [tak/nie]	Klasyfikacja wg kryteriów dot. ochrony roślin [tak/nie]
PL2405	strefa śląska	reszta województwa	Tak	Tak

Źródło: Roczna ocena jakości powietrza w Województwie Śląskim. Raport wojewódzki za rok 2024.

Wyniki klasyfikacji jakości powietrza wynikające z *Rocznej oceny jakości powietrza w Województwie Śląskim. Raport wojewódzki za rok 2024* z uwzględnieniem kryteriów ustanowionych w celu ochrony zdrowia ludzkiego dla strefy śląskiej przedstawiono w poniższej tabeli.

Tabela 12. Wynikowe klasy dla strefy śląskiej dla poszczególnych zanieczyszczeń, uzyskane w ocenie rocznej za 2024 r. dokonanej z uwzględnieniem kryteriów ustanowionych w celu ochrony zdrowia

Nazwa strefy	Symbol klasy wynikowej											
Strefa śląska	SO ₂	NO ₂	PM10	Pb	C ₆ H ₆	CO	O ₃	As	Cd	Ni	B(a)P	PM2.5
	A	A	C	A	A	A	A ¹	A	A	A	C	A ²

1) Dla ozonu – poziom celu długoterminowego, strefy uzyskały klasę D2,

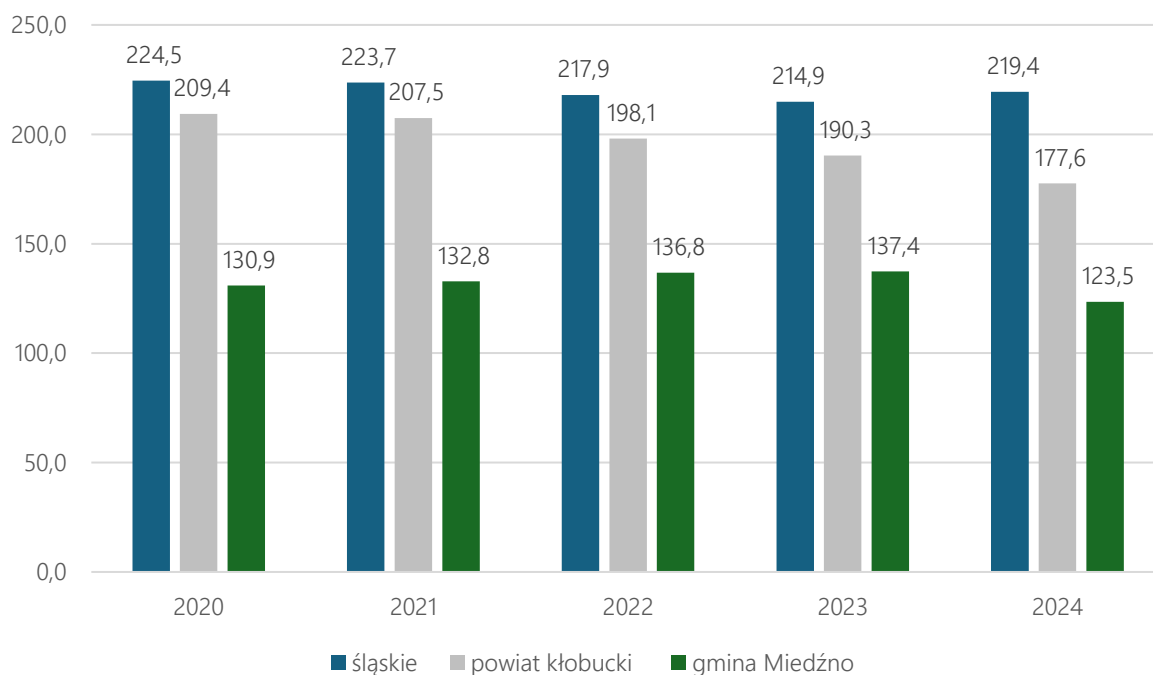
2) Dla pyłu zawieszzonego PM2,5 – poziom dopuszczalny I faza, strefy uzyskała klasę A

Źródło: Roczna ocena jakości powietrza w Województwie Śląskim. Raport wojewódzki za rok 2024.

Bezpośrednio na terenie Gminy Miedźno w 2024 roku odnotowano przekroczenia poziomu docelowego benzo(a)pirenu.

Gospodarka odpadami

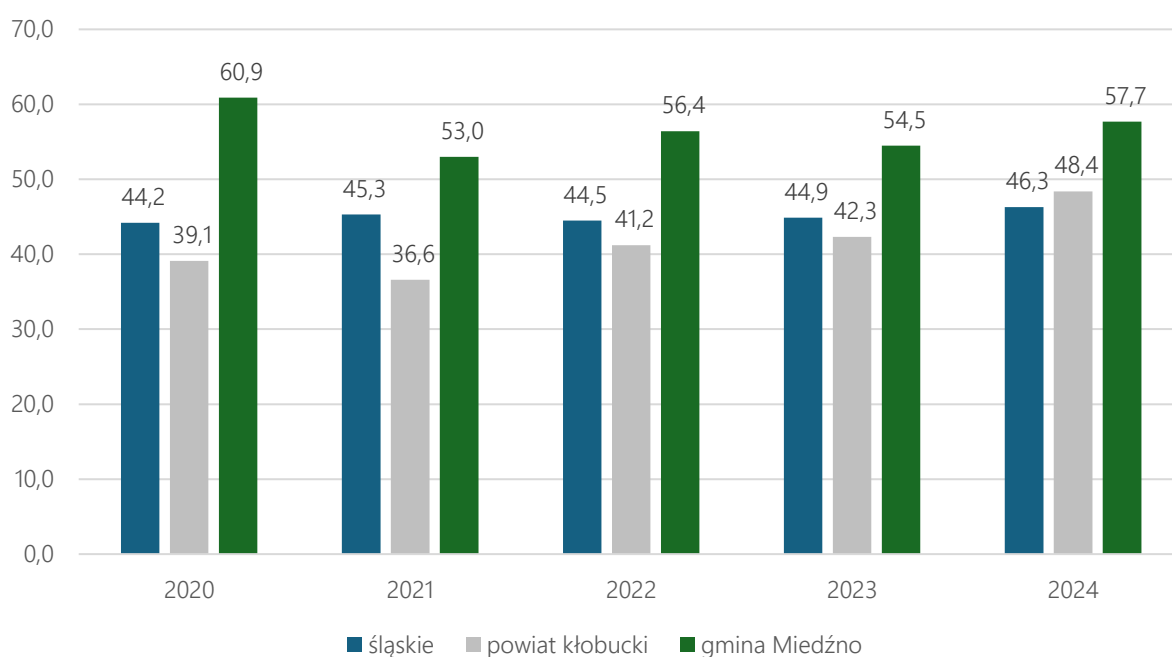
Gmina Miedźno na tle powiatu i województwa wyróżnia się niższymi wartościami w zakresie zmieszanych odpadów na jednego mieszkańca. W latach 2020–2023 odnotowano niewielki wzrost z 130,9 kg do 137,4 kg na mieszkańca, natomiast w 2024 r. nastąpił wyraźny spadek do 123,5 kg, czyli najniższego poziomu w całym analizowanym okresie. Może to wskazywać na zwiększenie efektywności segregacji odpadów lub ograniczenie ilości odpadów trafiających do strumienia zmieszanego.



Wykres 18. Zmieszane odpady z gospodarstw domowych przypadające na 1 mieszkańca [kg] w latach 2020-2024

W latach 2020–2024 w gminie Miedźno utrzymuje się wysoki poziom selektywnej zbiórki odpadów z gospodarstw domowych, wyraźnie wyższy niż średnie wartości notowane w powiecie kłobuckim i województwie śląskim. W analizowanym okresie udział odpadów zbieranych selektywnie w gminie wahał się, jednak przez cały czas pozostawał na relatywnie wysokim poziomie – od 53,0% do 60,9%, osiągając w 2024 r. 57,7%.

Na tle otoczenia gmina wypada korzystnie – w każdym z analizowanych lat udział selektywnej zbiórki był wyższy niż w powiecie i województwie, co świadczy o większej skuteczności lokalnego systemu gospodarowania odpadami oraz stosunkowo wysokiej świadomości ekologicznej mieszkańców. W szczególności różnice były wyraźne w latach 2020–2022, kiedy poziom selektywnej zbiórki w gminie znacząco przewyższał wartości notowane w jednostkach porównawczych.



Wykres 19. Udział odpadów zebranych selektywnie z gospodarstw domowych w relacji do ogółu odpadów w latach 2020-2024 [%]

Infrastruktura

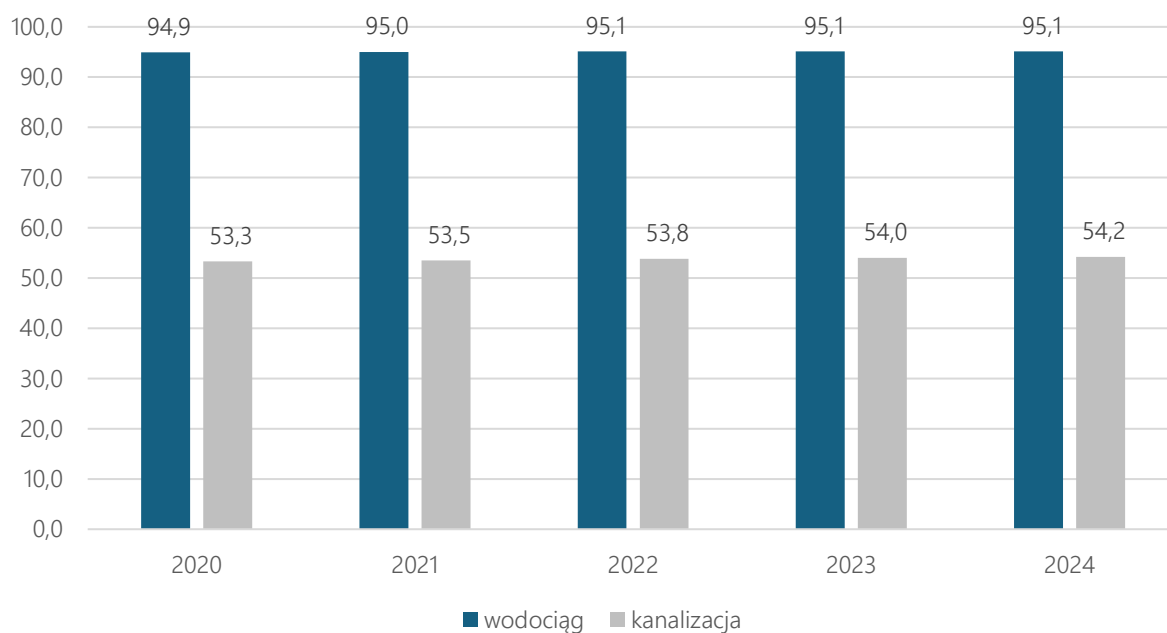
Gmina posiada dobrze rozwiniętą infrastrukturę wodociągową, średnio rozwiniętą infrastrukturę kanalizacyjną oraz brak rozwiniętej sieci gazowej.

Zaopatrzenie w wodę i odprowadzenie ścieków na terenie gminy Miedźno organizuje Przedsiębiorstwo Wodociągów i Kanalizacji Okręgu Częstochowskiego S.A. w Częstochowie. Wszystkie obręby gminy posiadają sieć wodociągową. Długość sieci wodociągowej wynosi 93,22 km. Sieć wodociągowa na terenie gminy- obręb Miedźno i Ostrowy zaopatrywana jest z ujęcia „Łobodno”, natomiast obręb Mokra zaopatrywany jest z ujęcia pomocniczego „Mokra”.

Na terenie gminy Miedźno istnieje system kanalizacji grawitacyjnej i ciśnieniowej. System ten obsługuje oczyszczalnia ścieków znajdująca się w Ostrowach nad Okszą przy ul. Zadwronej.

Przedmiotowa oczyszczalnia to mechaniczno-biologiczna oczyszczalnia wykorzystująca technologię osadu czynnego. W oczyszczalni funkcjonuje punkt zlewny, gdzie mogą być przyjmowane ścieki ze zbiorników bezodpływowych. Przepustowość oczyszczalni wynosi 500 m³/dobę.

Na terenach, gdzie nie ma wybudowanej kanalizacji sanitarnej zlokalizowane są zbiorniki bezodpływowe i przydomowe oczyszczalnie ścieków. Na koncie 2024 r. liczba ich wyniosła: 266 zbiorników bezodpływowych i 154 przydomowe oczyszczalnie ścieków.

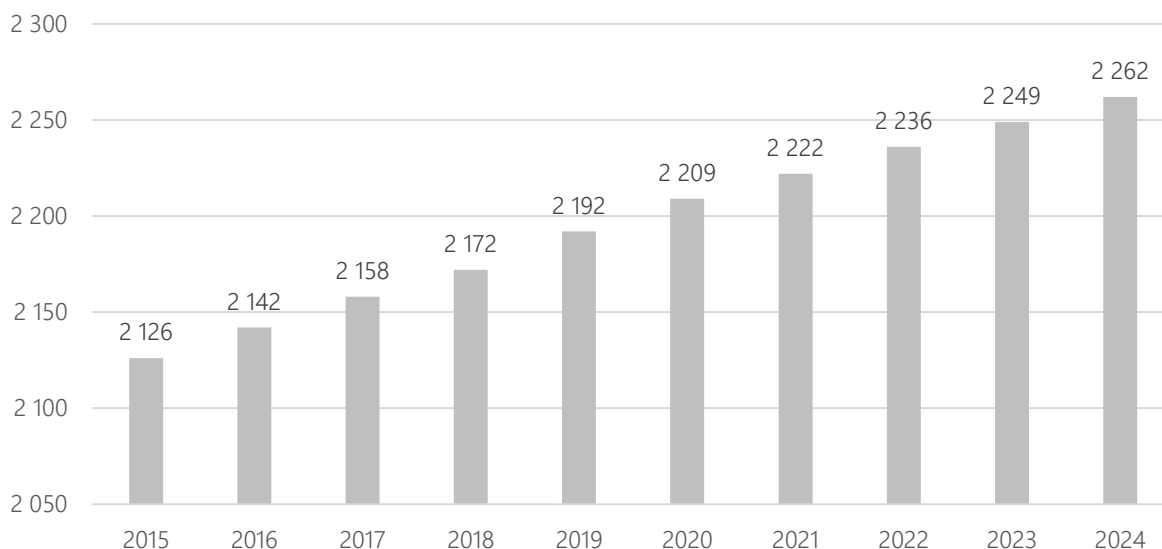


Wykres 20. Udział ludności korzystającej z sieci wodociągowej, kanalizacyjnej i gazowej w latach 2020-2024

Zasoby mieszkaniowe

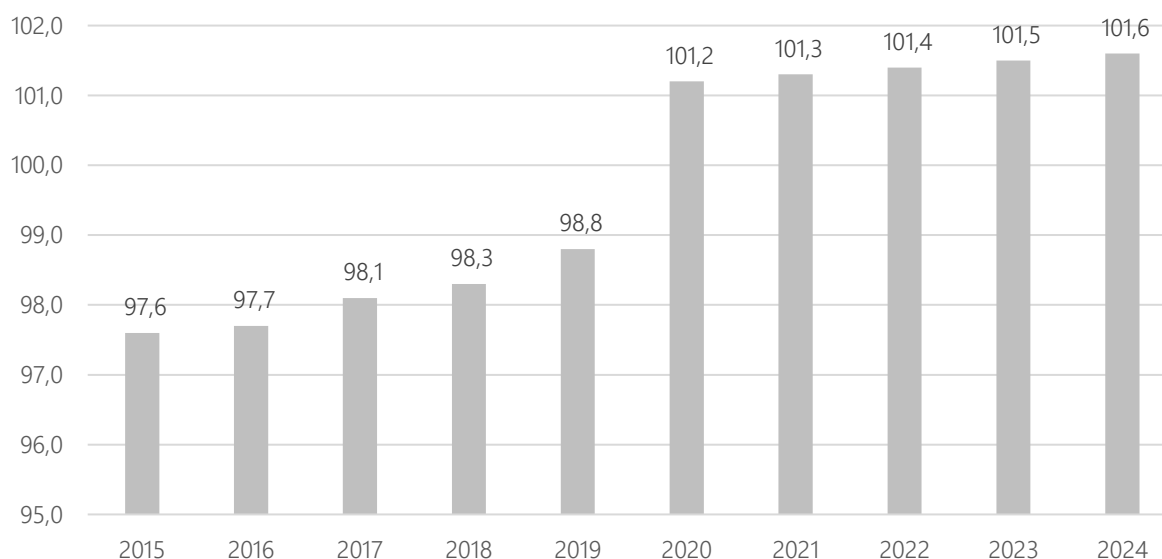
W latach 2015–2024 liczba mieszkań na terenie Gminy Miedźno systematycznie rosła. W analizowanym okresie nastąpił stały, coroczny wzrost – z 2 126 mieszkań w 2015 r. do 2 262 w 2024 r., co oznacza przyrost o 136 lokali. Trend ten miał charakter równomierny, bez spadków, co wskazuje na stabilny rozwój zasobów mieszkaniowych gminy. Może to świadczyć

o stopniowym rozwoju budownictwa jednorodzinnego oraz utrzymującym się zapotrzebowaniu na nowe lokale mieszkalne.



Wykres 21. Liczba mieszkań w latach 2015-2024 na terenie Gminy Miedźno

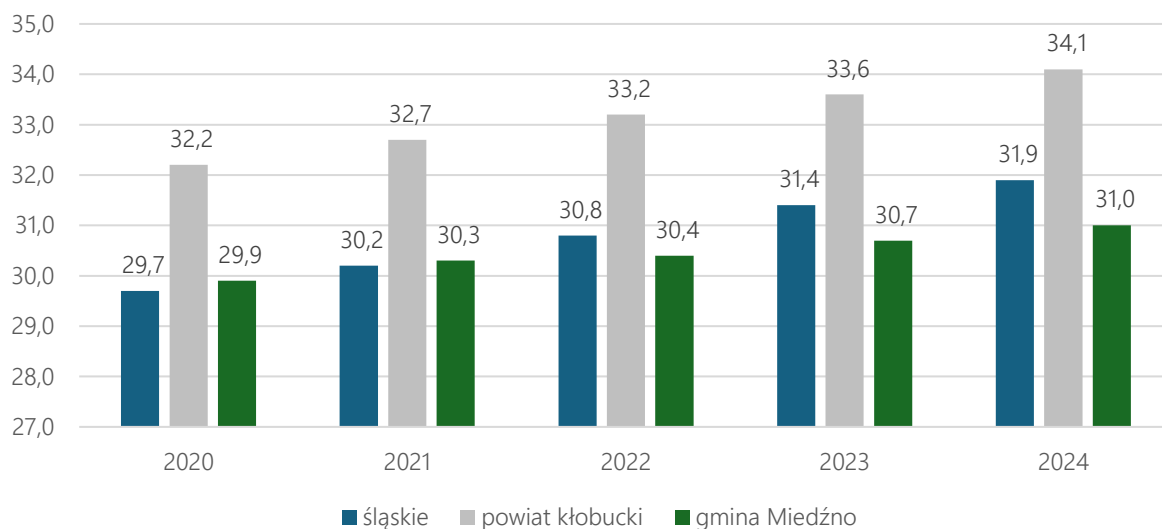
W latach 2015–2024 przeciętna powierzchnia użytkowa mieszkań wykazywała stałą tendencję wzrostową. W 2015 r. wynosiła 97,6 m², a do 2024 r. zwiększyła się do 101,6 m². Największy skok odnotowano między 2019 a 2020 r., kiedy średnia powierzchnia przekroczyła poziom 100 m². W kolejnych latach wzrost był już niewielki, ale systematyczny. Trend ten wskazuje na stopniowe zwiększanie standardu i metrażu oddawanych do użytkowania mieszkań, co może być związane z dominacją zabudowy jednorodzinnej oraz realizacją większych inwestycji mieszkaniowych.



Wykres 22. Przeciętna powierzchnia użytkowa mieszkania w latach 2015-2024 [m²]

W latach 2020–2024 przeciętna powierzchnia użytkowa mieszkania przypadająca na jedną osobę systematycznie rosła na wszystkich analizowanych poziomach – w województwie śląskim, powiecie kłobuckim oraz gminie Miedźno. Najwyższe wartości w całym okresie odnotowywano

w powiecie kłobuckim, gdzie wskaźnik wzrósł z 32,2 m² w 2020 r. do 34,1 m² w 2024 r. W województwie śląskim również obserwowano wyraźny wzrost – z 29,7 m² do 31,9 m² na osobę.



Wykres 23. Przeciętna powierzchnia użytkowa mieszkania w latach 2020-2024 na jedną osobę [m²]

Spis tabel

Tabela 1. Oczekiwane rezultaty planowanych działań	47
Tabela 2. Zgodność Strategii Rozwoju Gminy Miedźno na lata 2026-2036 ze Strategią Rozwoju Województwa Śląskiego „Śląskie 2030”	79
Tabela 3. Zgodność Planu Zagospodarowania Przestrzennego Województwa Śląskiego 2020+ ze Strategią Rozwoju Gminy Miedźno na lata 2026-2036.....	81
Tabela 4. Zgodność programu regionalnego Fundusze Europejskie dla Śląskiego 2021-2027 ze Strategią Rozwoju Gminy Miedźno na lata 2026-2036.....	81
Tabela 5. Ocena jednolitych części wód powierzchniowych na terenie Gminy Miedźno.....	82
Tabela 6. Ocena jednolitych części wód podziemnych na terenie Gminy Miedźno.....	83
Tabela 7. Średnia wyników z egzaminu ósmoklasisty osiągnięta w Gminie Miedźno w 2024 roku na tle Powiatu Kłobuckiego, Województwa Śląskiego i Polski.....	95
Tabela 8. Liczba osób i rodzin korzystających z pomocy w latach 2021– 2024.....	96
Tabela 9. Podmioty gospodarcze według klas wielkości w latach 2020-2024	101
Tabela 11. Grunty leśne na terenie Gminy Miedźno w latach 2020-2024 [ha]	104
Tabela 12. Charakterystyka strefy oceny jakości powietrza – strefa śląska.....	104
Tabela 13. Wynikowe klasy dla strefy śląskiej dla poszczególnych zanieczyszczeń, uzyskane w ocenie rocznej za 2024 r. dokonanej z uwzględnieniem kryteriów ustanowionych w celu ochrony zdrowia.....	105

Spis rysunków i wykresów

Rysunek 1. obszary cenne przyrodniczo na terenie województwa śląskiego.....	51
Rysunek 2. OSI - ośrodki wzrostu	52

<i>Rysunek 3. OSI - gminy tracące funkcje społeczno-gospodarcze</i>	54
<i>Rysunek 4. OSI – gminy z problemami środowiskowymi w zakresie jakości powietrza</i>	55
<i>Rysunek 5. . OSI – gminy w transformacji górniczej</i>	57
<i>Rysunek 6. Granice obszarów funkcjonalnych w województwie śląskim</i>	58
<i>Rysunek 7. Tereny zamknięte na obszarze województwa śląskiego</i>	59
<i>Rysunek 8. Uwarunkowania rozwoju przestrzennego gminy- uwarunkowania przyrodnicze i kulturowe (Źródło: Plan Ogólny Gminy Miedźno)</i>	66
<i>Rysunek 9. Uwarunkowania rozwoju przestrzennego gminy: infrastruktura społeczna, transportowa i techniczna (Źródło: Plan Ogólny Gminy Miedźno)</i>	67
<i>Rysunek 10. Model struktury funkcjonalno-przestrzennej Gminy Miedźno – zagospodarowanie terenu oraz kierunki rozwoju (Źródło: Plan Ogólny Gminy Miedźno, praca własna)</i>	69
<i>Rysunek 11. Kryteria ewaluacji</i>	87
<i>Wykres 1. Liczba mieszkańców Gminy Miedźno w latach 2015-2024</i>	91
<i>Wykres 2. Gęstość zaludnienia mieszkańców Gminy Miedźno w latach 2015-2024</i>	92
<i>Wykres 3. Mieszkańcy Gminy Miedźno w podziale na grupy ekonomiczne w latach 2015-2024</i>	92
<i>Wykres 4. Przyrost naturalny w Gminie Miedźno w latach 2015-2024</i>	93
<i>Wykres 5. Saldo migracji w Gminie Miedźno w latach 2015-2024</i>	94
<i>Wykres 6. Współczynnik skolaryzacji brutto na terenie Gminy Miedźno w latach 2015-2024</i>	95
<i>Wykres 7. Beneficjenci środowiskowej pomocy społecznej na 10 tys. ludności w latach 2015-2024</i>	96
<i>Wykres 8. Imprezy organizowane przez centra kultury w latach 2015-2024</i>	97
<i>Wykres 9. Czytelnicy bibliotek publicznych na 1 000 ludności</i>	98

Wykres 10. Wypożyczenia księgozbioru na 1 czytelnika w woluminach w latach 2015-2024.....	98
Wykres 11. Liczba fundacji, stowarzyszeń i organizacji społecznych na 10 tys. mieszkańców w latach 2020-2024	100
Wykres 12. Liczba podmiotów gospodarczych w latach 2015-2024 na terenie Gminy Miedźno....	100
Wykres 13. Liczba podmiotów wpisanych do rejestru REGON w przeliczeniu na 1000 mieszkańców w latach 2018-2024.....	101
Wykres 14. Jednostki nowo zarejestrowane i wykreślone z rejestru REGON w latach 2015-2024..	102
Wykres 15. Osoby fizyczne prowadzące działalność gospodarczą na 10 tys. mieszkańców w latach 2015-2024.....	102
Wykres 16. Liczba bezrobotnych ogółem w Gminie Miedźno w latach 2015-2024.....	103
Wykres 17. Udział bezrobotnych w liczbie osób w wieku produkcyjnym w latach 2015-2024 [%].	103
Wykres 18. Zmieszane odpady z gospodarstw domowych przypadające na 1 mieszkańca [kg] w latach 2020-2024	105
Wykres 19. Udział odpadów zebranych selektywnie z gospodarstw domowych w relacji do ogółu odpadów w latach 2020-2024 [%].....	106
Wykres 20. Udział ludności korzystającej z sieci wodociągowej, kanalizacyjnej i gazowej w latach 2020-2024.....	107
Wykres 21. Liczba mieszkań w latach 2015-2024 na terenie Gminy Miedźno	108
Wykres 22. Przeciętna powierzchnia użytkowa mieszkania w latach 2015-2024 [m ²]	108
Wykres 24. Przeciętna powierzchnia użytkowa mieszkania w latach 2020-2024 na jedną osobę [m ²].....	109

Uzasadnienie

Strategia Rozwoju Gminy Miedźno na lata 2026-2036 roku stanowi istotny dokument planowania rozwoju lokalnego, określający kluczowe kierunki rozwoju gminy. Strategia wskazuje wizję, cele strategiczne i operacyjne oraz kierunki działań wyznaczone do realizacji w okresie jej obowiązywania.

Ponadto, zgodnie z art. 10e ust. 1 ustawy z dnia 8 marca 1990 r. o samorządzie gminnym (t.j. Dz.U. 2025 poz. 1153 z późn. zm.), w brzmieniu wprowadzonym ustawą z dnia 7 lipca 2023 r. o zmianie ustawy o planowaniu i zagospodarowaniu przestrzennym oraz niektórych innych ustaw (Dz. U. z 2023 r. poz. 1688), od dnia 1 stycznia 2026 r. opracowanie przez gminę strategii rozwoju staje się obligatoryjne.

Wspomniana wyżej ustawa z dnia 7 lipca 2023 r. o zmianie ustawy o planowaniu i zagospodarowaniu przestrzennym oraz niektórych innych ustaw w istotny sposób zmieniła system planowania przestrzennego oraz społeczno-gospodarczego, uchylając z dniem 1 stycznia 2026 r. obowiązujące studia uwarunkowań i kierunków zagospodarowania przestrzennego. W ich miejsce podstawę prowadzenia przez gminy polityki przestrzennej stanowić ma plan ogólny gminy oraz strategia rozwoju gminy, z poszerzonym oraz doprecyzowanym przez ww. ustawę komponentem przestrzennym. Strategia, oprócz celów strategicznych rozwoju w wymiarze społecznym, gospodarczym, przestrzennym i klimatyczno - środowiskowym, kierunków działań służących ich realizacji, wskazanych oczekiwanych rezultatów oraz wskaźników ich osiągnięcia, zawierać ma m.in. model struktury funkcjonalno-przestrzennej gminy oraz ustalenia i rekomendacje w zakresie kształtowania i prowadzenia polityki przestrzennej w gminie.

Strategia stanowić będzie impuls rozwojowy, ukierunkowany na zwiększenie poziomu zadowolenia z zamieszkiwania gminę przez jej mieszkańców, w oparciu o wysokiej jakości usługi publiczne oraz nowoczesną, dostosowaną do potrzeb infrastrukturę publiczną oraz zadowolenia przedsiębiorców z terenu gminy dzięki stworzonym możliwościom długofalowego rozwoju.

W terminie od 4 marca 2026 r. do 8 kwietnia 2026 r. odbyły się konsultacje społeczne projektu Strategii. Szczegółowy przebieg i wnioski z przeprowadzonych konsultacji oraz uzyskane opinie zostały ujęte w sprawozdaniu z przeprowadzonych konsultacji społecznych zgodnie z art. 6 ust. 6 ustawy z dnia 6 grudnia 2006 r. o zasadach prowadzenia polityki rozwoju (t.j. Dz. U. z 2025 r. poz. 198, ze zm.) i opublikowane na stronie internetowej Urzędu Gminy Miedźno.

Uchwałą nr 644/157/VII 2026 Zarządu Województwa Śląskiego z dnia 02.04.2026 r. projekt Strategii został pozytywnie zaopiniowany przez Zarząd Województwa Śląskiego.

Pismem z dnia 16 kwietnia 2026 r. (znak: P.RPP.616.97.2026.SK) Państwowe Gospodarstwo Wodne Wody Polskie, Regionalny Zarząd Gospodarki Wodnej w Poznaniu zaopiniował projekt Strategii.